

- COMARCA MESETA CENTRAL
- COMARCA VIRCH- VALDÉS
- COMARCA DEL RIO SENGUER GOLFO SAN JORGE
- COMARCA DE LOS ANDES

Datos Geográficos

Superficie: 110,00 Km²
Densidad: 1,3 Hab./Km²
Comarca: DEL RIO SENGUER - GOLFO SAN JORGE
Distancia a la Capital: 656 Km.
Código de Gobierno Local: 0126

Eventos Locales

Aniversario: 8 de Diciembre

Datos Institucionales

Jefe Comunal: Marcos Pruessing
Teléfono: 02945 - 497393/497394
C.P: 9033
E-Mail: aldeaapeleg@chubut.gov.ar

Infraestructura

Subcomisaria

Vías de Acceso

Provincial: N° 64
Nacional: N° 40

Comunicaciones

Repetidoras de TV - Pública
Teléfono
Internet - Satelital
Red Radioeléctrica - HF - BLU

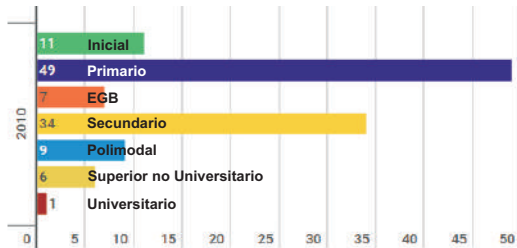


Educación

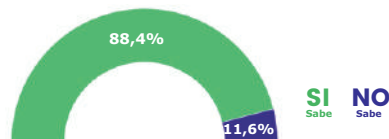
Infraestructura

Cantidad de Establecimientos Educativos de Nivel Inicial, Primario y Secundario: 2

Población de 3 Años y Más según Nivel Educativo Cursa o Cursó



Población que Sabe o No Leer y Escribir



Cantidad de Matriculas 2016: 30



Salud

Puesto Sanitario - Nivel I



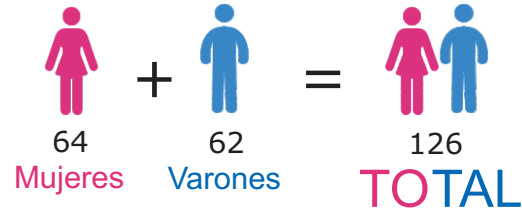
Programas Sociales

Programas (Diciembre 2016)

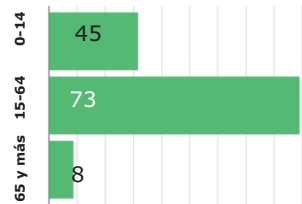
Table with 2 columns: Program Name and Count. Includes Tarjetas Sociales (10), Empleo (6), and Pensiones (2).



Población



Grupos de Edad:



Índice de Masculinidad: 96,9

Índice de Dependencia Potencial: 72,6



Hogares



Cantidad de Hogares: 43

Régimen de Tenencia de la Vivienda

Propietario de Viv. y Terreno:	22
Propietario sólo de la Vivienda:	4
Ocupante por Préstamo:	9
Ocupante por Sesión de Trabajo:	6
Otra Situación:	2

Servicios Sanitarios

Inodoro con descarga de agua y desagüe a:

* Cámara séptica y pozo ciego:	52,4%
* Pozo ciego:	42,9%
* A hoyo, excavación en la tierra:	4,8%



Vivienda



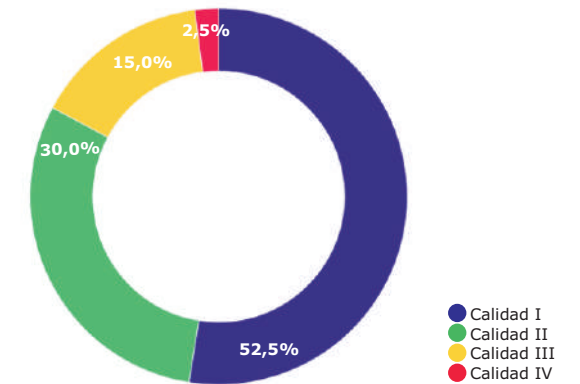
Cantidad de Viviendas: 40

Cantidad de Viviendas según Calidad de los Materiales:

Calidad de Materiales I:	21
Calidad de Materiales II:	12
Calidad de Materiales III:	6
Calidad de Materiales IV:	1

* La Calidad de los materiales decrece de I a IV

Porcentaje de Viviendas según Calidad de los Materiales:



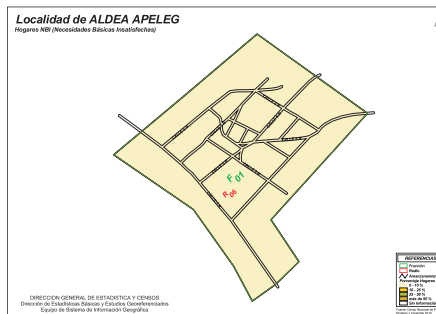
NBI

Población con NBI

Personas en hogares NBI: 6
Porcentaje NBI: 4,8%

Hogares con NBI

Hogares con NBI: 2
Porcentaje NBI: 4,6%



Ver Mapa

Fuentes

Censo Nacional de Población, Hogares y Viviendas 2010
Ministerio de Familia y Promoción Social
Ministerio de Turismo
Ministerio de Salud
Ministerio de Educación
Secretaría de Cultura
Subsecretaría de Servicios Públicos

Elaboración

Centro de Documentación y Difusión - DGEyC

Localidad de ALDEA APELEG

Hogares NBI (Necesidades Básicas Insatisfechas)



DIRECCION GENERAL DE ESTADISTICA Y CENSOS
Dirección de Estadísticas Básicas y Estudios Georeferenciados
Equipo de Sistema de Información Geográfica

REFERENCIAS	
	Fracción
	Radio
	Amanzamiento
Porcentaje Hogares NBI	
	0 - 10 %
	10 - 25 %
	25 - 50 %
	más de 50 %
	Sin Información

Fuente: Censo Nacional de Población
Hogares y Viviendas 2010