

- COMARCA MESETA CENTRAL
- COMARCA VIRCH- VALDÉS
- COMARCA DEL RIO SENGUER GOLFO SAN JORGE
- COMARCA DE LOS ANDES

Datos Geográficos

Superficie: 237,00 Km²
 Densidad: 1,1 Hab./Km²
 Comarca: DEL RIO SENGUER - GOLFO SAN JORGE
 Distancia a la Capital: 626 Km.
 Código de Gobierno Local: 0161

Eventos Locales

Aniversario: 22 de Septiembre

Datos Institucionales

Jefe Comunal: Oscar Sanchez
 Teléfono: 02903 - 490160/490112
 C.P: 9030
 Web: www.chubut.gov.ar
 E-Mail: aldeabeleiro@chubut.gov.ar

Infraestructura

Juzgado de Paz Subcomisaria

Vías de Acceso Provincial: N° 74

Comunicaciones
 Repetidoras de TV - Pública
 Teléfono
 Internet - Satelital
 Radio FM

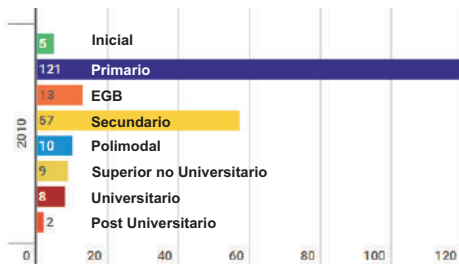


Educación

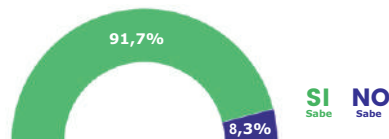
Infraestructura

Cantidad de Establecimientos Educativos de Nivel Inicial, Primario y Secundario: 2

Población de 3 Años y Más según Nivel Educativo Cursa o Cursó



Población que Sabe o No Leer y Escribir



Cantidad de Matriculas 2016: 48



Salud

Puesto Sanitario - Nivel I



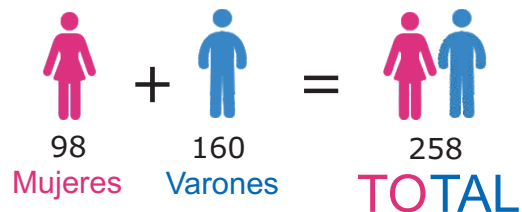
Programas Sociales

Programas (Diciembre 2016)

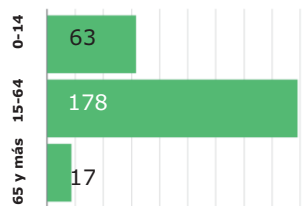
Programas de Tarjetas Sociales: 17
 Programas de Empleo: 1



Población



Grupos de Edad:



Índice de Masculinidad: 163,3
Índice de Dependencia Potencial: 44,9



Hogares



Cantidad de Hogares: 77

Régimen de Tenencia de la Vivienda

Propietario de Viv. y Terreno:	38
Propietario sólo de la Vivienda:	1
Ocupante por Préstamo:	2
Ocupante por Sesión de Trabajo:	5
Otra Situación:	28
	3

Hacinamiento

Porcentaje de Hogares con Hacinamiento: 2,6%

Servicios Sanitarios

Inodoro con descarga de agua y desagüe a:

* Cámara séptica y pozo ciego:	82,9%
* Pozo ciego:	11,4%
* A hoyo, excavación en la tierra:	5,7%



Vivienda



Cantidad de Viviendas: 77

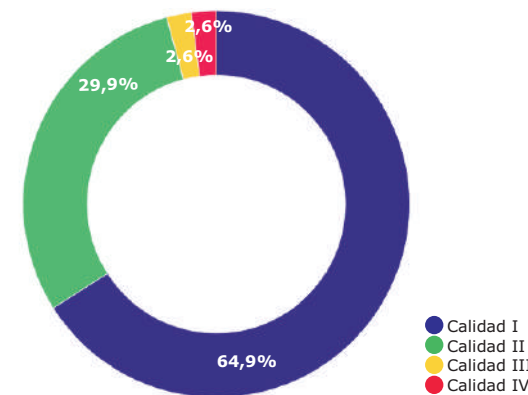
Cantidad de Viviendas según Calidad de los Materiales:

Calidad de Materiales I:	50
Calidad de Materiales II:	23
Calidad de Materiales III:	2
Calidad de Materiales IV:	2

* La Calidad de los materiales decrece de I a IV

Cantidad de Viviendas de Tipo Deficitario: 13

Porcentaje de Viviendas según Calidad de los Materiales:



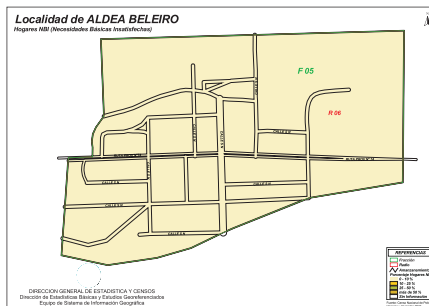
NBI

Población con NBI

Personas en hogares NBI: 45
Porcentaje NBI: 19,1%

Hogares con NBI

Hogares con NBI: 14
Porcentaje NBI: 18,2%



Ver Mapa

Fuentes

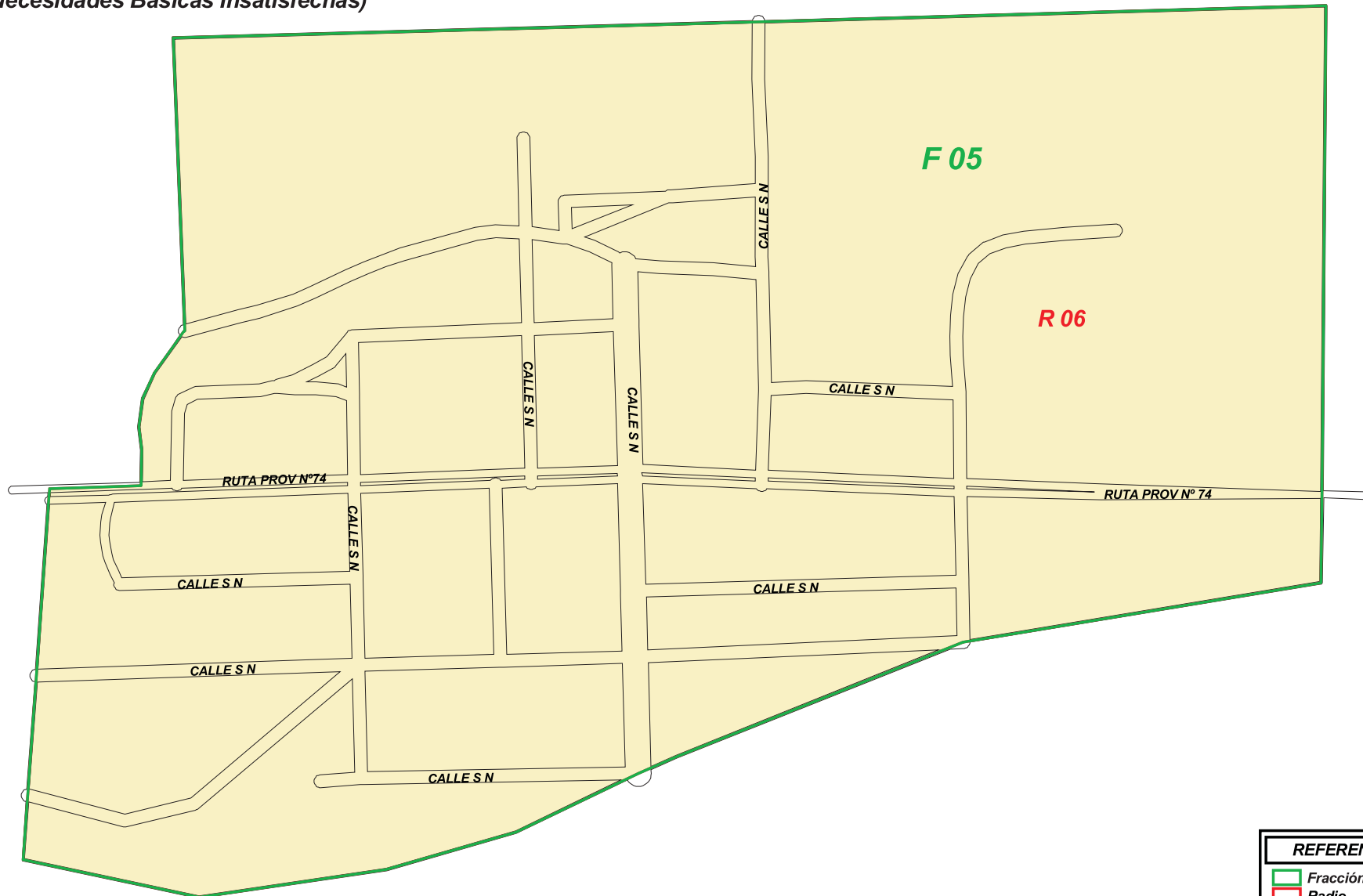
Censo Nacional de Población, Hogares y Viviendas 2010
Ministerio de Familia y Promoción Social
Ministerio de Turismo
Ministerio de Salud
Ministerio de Educación
Secretaría de Cultura
Subsecretaría de Servicios Públicos

Elaboración

Centro de Documentación y Difusión - DGEyC

Localidad de ALDEA BELEIRO

Hogares NBI (Necesidades Básicas Insatisfechas)



DIRECCION GENERAL DE ESTADISTICA Y CENSOS
Dirección de Estadísticas Básicas y Estudios Georeferenciados
Equipo de Sistema de Información Geográfica

REFERENCIAS	
	Fracción
	Radio
	Amazamiento
Porcentaje Hogares NBI	
	0 - 10 %
	10 - 25 %
	25 - 50 %
	más de 50 %
	Sin Información

Fuente: Censo Nacional de Población
Hogares y Viviendas 2010