

- COMARCA MESETA CENTRAL
- COMARCA VIRCH- VALDÉS
- COMARCA DEL RIO SENGUER GOLFO SAN JORGE
- COMARCA DE LOS ANDES

Datos Geográficos

Superficie: 100,00 Km²
Densidad: 2,5 Hab./Km²
Comarca: MESETA CENTRAL
Distancia a la Capital: 485 Km.
Código de Gobierno Local: 8049

Datos Institucionales

Jefe Comunal: Aldo González
Teléfono: 02945 - 490140 (Público)
C.P: 9201
E-Mail: aldeaeputef@chubut.gov.ar

Eventos Locales

Aniversario: 1 de Diciembre
Fiesta Regional de la Marcación: Febrero

Infraestructura

Vías de Acceso

Nacional: Nº 25 (pasa cerca)

Comunicaciones

Repetidoras de TV - Pública
Teléfono Satelital
Internet - Satelital
Red radioeléctrica - HF - BLU



Educación



Turismo



Salud

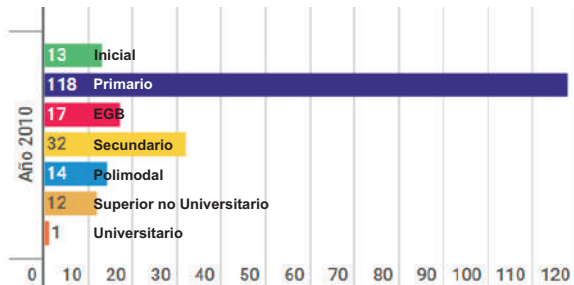
Infraestructura

Cantidad de Establecimientos Educativos de Nivel Inicial, Primario y Secundario: 2

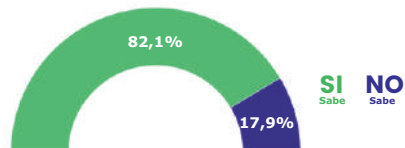
\* Reserva Aborigen "Cacique Mariano Epulef

Puesto Sanitario - Nivel I

Población de 3 Años y Más según Nivel Educativo Cursa o Cursó



Población que Sabe o No Leer y Escribir



Cantidad de Matriculas 2016: 41



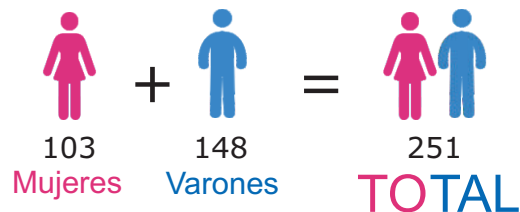
Programas Sociales

Programas (Diciembre 2016)

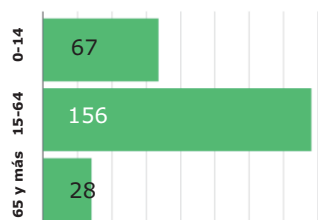
Table with 2 columns: Program type and count. Includes Tarjetas Sociales (41), Empleo (10), and Pensión (4).



**Población**



**Grupos de Edad:**



**Índice de Masculinidad:** 143,7  
**Índice de Dependencia Potencial:** 60,9



**Hogares**



**Cantidad de Hogares:** 101

**Régimen de Tenencia de la Vivienda**

Propietario de Viv. y Terreno:	60
Propietario de Viv. Solamente:	12
Inquilino:	1
Ocupante por Préstamo:	7
Ocupante por Sesión de Trabajo:	20
Otra Situación:	1

**Hacinamiento**

Porcentaje de Hogares con Hacinamiento: 2,0%

**Servicios Sanitarios**

Inodoro con descarga de agua y desagüe a:	
* Red pública:	39,6%
* Cámara séptica y pozo ciego:	10,4%
* Pozo ciego:	27,1%
* A hoyo, excavación en la tierra:	22,9%



**Vivienda**



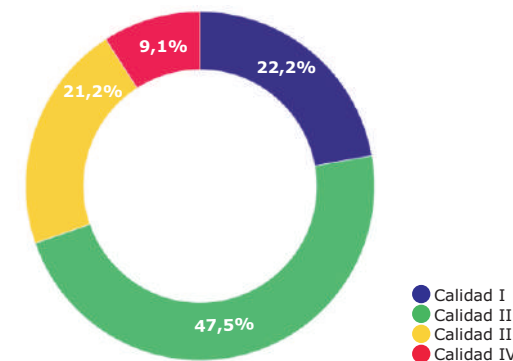
**Cantidad de Viviendas:** 99

**Cantidad de Viviendas según Calidad de los Materiales:**

Calidad de Materiales I:	22
Calidad de Materiales II:	47
Calidad de Materiales III:	21
Calidad de Materiales IV:	9

\* La Calidad de los materiales decrece de I a IV

**Porcentaje de Viviendas según Calidad de los Materiales:**



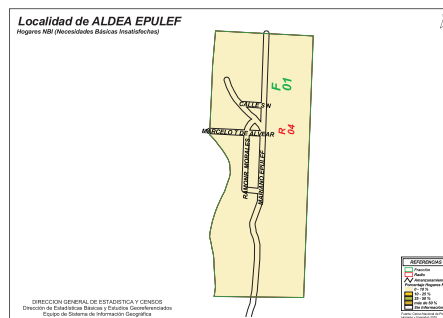
**NBI**

**Población con NBI**

Personas en hogares NBI: 31  
Porcentaje NBI: 12,4%

**Hogares con NBI**

Hogares con NBI: 9  
Porcentaje NBI: 8,9%



Ver Mapa

**Fuentes**

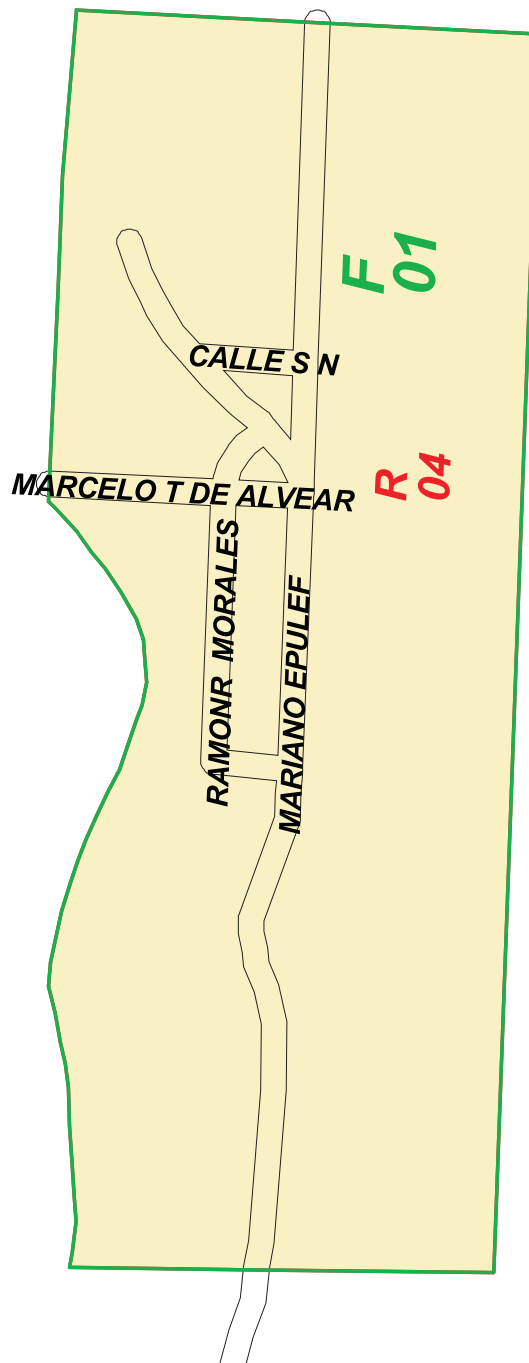
Censo Nacional de Población, Hogares y Viviendas 2010  
Ministerio de Familia y Promoción Social  
Ministerio de Turismo  
Ministerio de Salud  
Ministerio de Educación  
Secretaría de Cultura  
Subsecretaría de Servicios Públicos

**Elaboración**

Centro de Documentación y Difusión - DGEyC

# Localidad de ALDEA EPULEF

Hogares NBI (Necesidades Básicas Insatisfechas)



DIRECCION GENERAL DE ESTADISTICA Y CENSOS  
Dirección de Estadísticas Básicas y Estudios Georeferenciados  
Equipo de Sistema de Información Geográfica

REFERENCIAS	
	Fracción
	Radio
	Amaznamiento
Porcentaje Hogares NBI	
	0 - 10 %
	10 - 25 %
	25 - 50 %
	más de 50 %
	Sin Información

Fuente: Censo Nacional de Población Hogares y Viviendas 2010