

- COMARCA MESETA CENTRAL
- COMARCA VIRCH- VALDÉS
- COMARCA DEL RIO SENGUER GOLFO SAN JORGE
- COMARCA DE LOS ANDES

Datos Geográficos

Superficie: 69,18 Km²
Densidad: 0,6 Hab./Km²
Comarca: DEL RIO SENGUER - GOLFO SAN JORGE
Distancia a la Capital: 626 Km.
Código de Gobierno Local: 0161

Eventos Locales

Aniversario: 16 de Septiembre
Fiesta Provincial de la Cordillera: Enero

Datos Institucionales

Jefe Comunal: María Cristina Acevedo Solis
Teléfono: 02945 - 479400
C.P: 9225
E-Mail: atilioviglione@chubut.gov.ar

Infraestructura

Subcomisaria

Vías de Acceso
Provincial: Nº 19

Comunicaciones
Repetidoras de TV - Pública
Teléfono
Internet - Satelital
FM

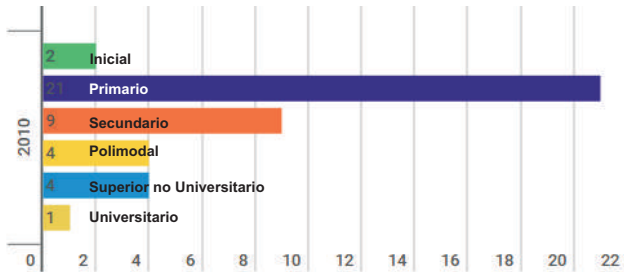


Educación

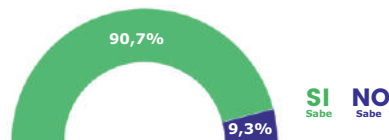
Infraestructura

Cantidad de Establecimientos Educativos de Nivel Inicial, Primario y Secundario: 1

Población de 3 Años y Más según Nivel Educativo Cursa o Cursó



Población que Sabe o No Leer y Escribir



Cantidad de Matriculas 2016: 27



Salud

Puesto Sanitario - Nivel I



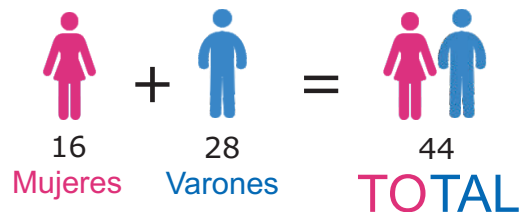
Programas Sociales

Programas (Diciembre 2016)

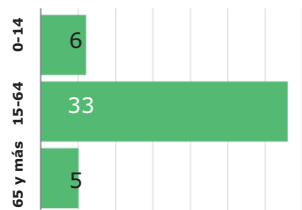
Programas de Tarjetas Sociales: 10
Programas de Becas: 1



Población



Grupos de Edad:



Índice de Masculinidad: 175,0
Índice de Dependencia Potencial: 33,3



Hogares



Cantidad de Hogares: 19

Régimen de Tenencia de la Vivienda

Propietario de Viv. y Terreno:	11
Propietario sólo de la Vivienda:	2
Ocupante por Préstamo:	1
Ocupante por Sesión de Trabajo:	3
Otra Situación:	2

Servicios Sanitarios

Inodoro con descarga de agua y desagüe a:	
* Cámara séptica y pozo ciego:	66,7%
* Pozo ciego:	27,8%
* A hoyo, excavación en la tierra:	5,6%



Vivienda



Cantidad de Viviendas: 14

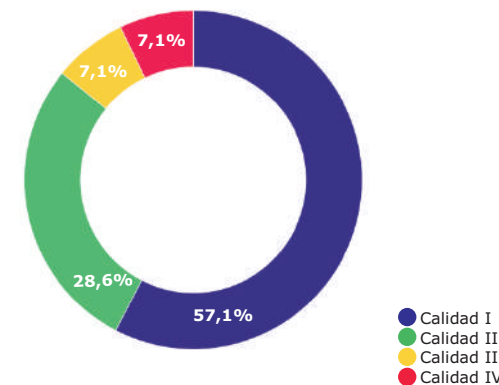
Cantidad de Viviendas según Calidad de los Materiales:

Calidad de Materiales I:	8
Calidad de Materiales II:	4
Calidad de Materiales III:	1
Calidad de Materiales IV:	1

* La Calidad de los materiales decrece de I a IV

Cantidad de Viviendas de Tipo Deficitario: 1

Porcentaje de Viviendas según Calidad de los Materiales:



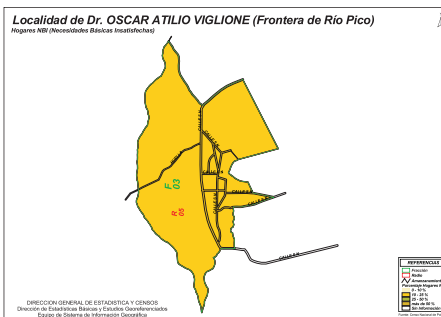
NBI

Población con NBI

Personas en hogares NBI: 21
Porcentaje NBI: 13,5%

Hogares con NBI

Hogares con NBI: 1
Porcentaje NBI: 5,3%



Ver Mapa

Fuentes

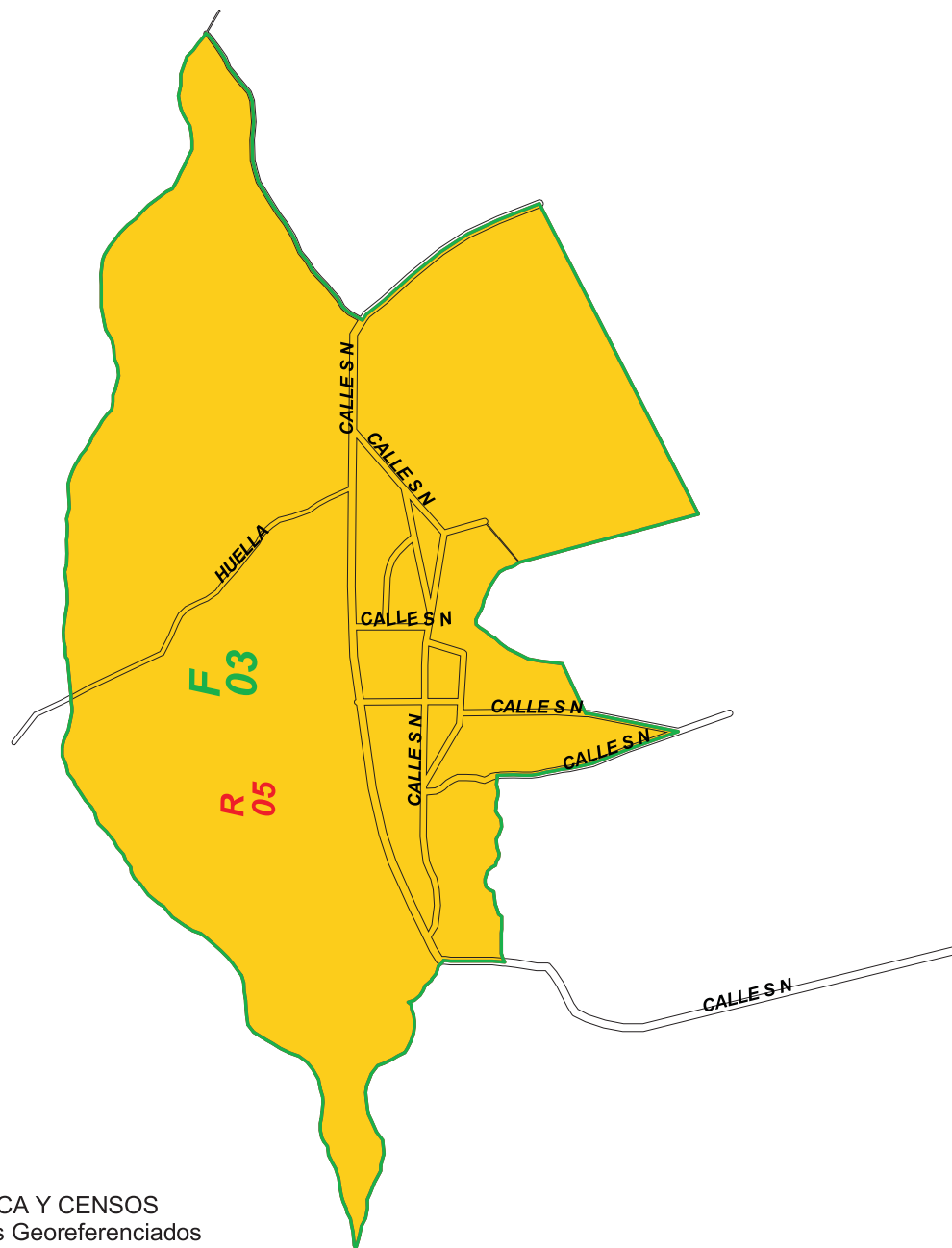
Censo Nacional de Población, Hogares y Viviendas 2010
Ministerio de Familia y Promoción Social
Ministerio de Turismo
Ministerio de Salud
Ministerio de Educación
Secretaría de Cultura
Subsecretaría de Servicios Públicos

Elaboración

Centro de Documentación y Difusión - DGEyC

Localidad de Dr. OSCAR ATILIO VIGLIONE (Frontera de Río Pico)

Hogares NBI (Necesidades Básicas Insatisfechas)



DIRECCION GENERAL DE ESTADISTICA Y CENSOS
Dirección de Estadísticas Básicas y Estudios Georeferenciados
Equipo de Sistema de Información Geográfica

REFERENCIAS	
	Fracción
	Radio
	Amanzamiento
Porcentaje Hogares NBI	
	0 - 10 %
	10 - 25 %
	25 - 50 %
	más de 50 %
	Sin Información

Fuente: Censo Nacional de Población Hogares y Viviendas 2010