

- COMARCA MESETA CENTRAL
- COMARCA VIRCH- VALDÉS
- COMARCA DEL RIO SENGUER GOLFO SAN JORGE
- COMARCA DE LOS ANDES

Datos Geográficos

Superficie: 12,50 Km²
Densidad: 8,4 Hab./Km²
Comarca: DEL RIO SENGUER Y GOLFO SAN JORGE
Distancia a la Capital: 620 Km.
Código de Gobierno Local: 8119

Eventos Locales

Aniversario: 28 de Abril

Datos Institucionales

Jefe Comunal: Rita Viviana Campos
Dirección: José de san Martín y Luis Campos
Teléfono: 0297 - 470300
C.P: 9023
E-Mail: buenpasto@chubut.gov.ar

Infraestructura

Juzgado de Paz
Comisaría

Vías de Acceso
Provincial: Nº 23

Comunicaciones
Repetidoras de TV - Pública
Teléfono
Internet - Satelital
Red Radioeléctrica HF -BLU

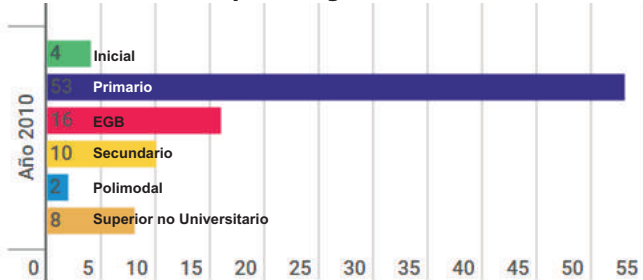


Educación

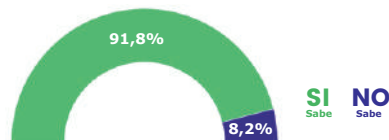
Infraestructura

Cantidad de Establecimientos Educativos de Nivel Inicial, Primario y Secundario: 2

Población de 3 Años y Más según Nivel Educativo Cursa o Cursó



Población que Sabe o No Leer y Escribir



Cantidad de Matriculas 2016: 30



Salud

Puesto Sanitario - Nivel I



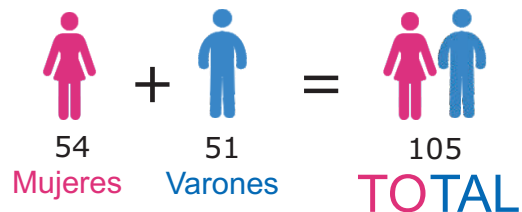
Programas Sociales

Programas (Diciembre 2016)

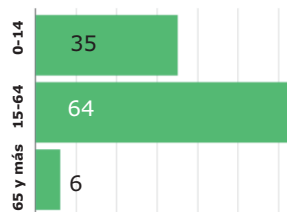
Table with 2 columns: Program Name and Count. Includes Tarjetas Sociales (30), Empleo (3), and Pensiones (3).



**Población**



**Grupos de Edad:**



**Índice de Masculinidad:** 94,4  
**Índice de Dependencia Potencial:** 64,1



**Hogares**



**Cantidad de Hogares:** 34

**Régimen de Tenencia de la Vivienda**

Propietario de Viv. y Terreno:	9
Propietario sólo de la Vivienda:	5
Ocupante por Préstamo:	8
Ocupante por Sesión de Trabajo:	8
Otra Situación:	4

**Servicios Sanitarios**

Inodoro con descarga de agua y desagüe a:	
* Cámara séptica y pozo ciego:	73,5%
* Pozo ciego:	26,5%



**Vivienda**



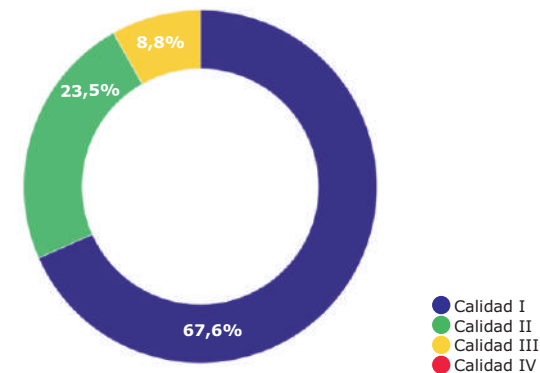
**Cantidad de Viviendas:** 34

**Cantidad de Viviendas según Calidad de los Materiales:**

Calidad de Materiales I:	23
Calidad de Materiales II:	8
Calidad de Materiales III:	3
Calidad de Materiales IV:	-

\* La Calidad de los materiales decrece de I a IV

**Porcentaje de Viviendas según Calidad de los Materiales:**



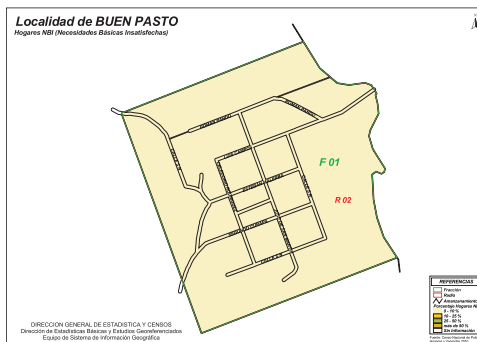
**NBI**

**Población con NBI**

Personas en hogares NBI: 8  
Porcentaje NBI: 7,6%

**Hogares con NBI**

Hogares con NBI: 1  
Porcentaje NBI: 2,9%



Ver Mapa

**Fuentes**

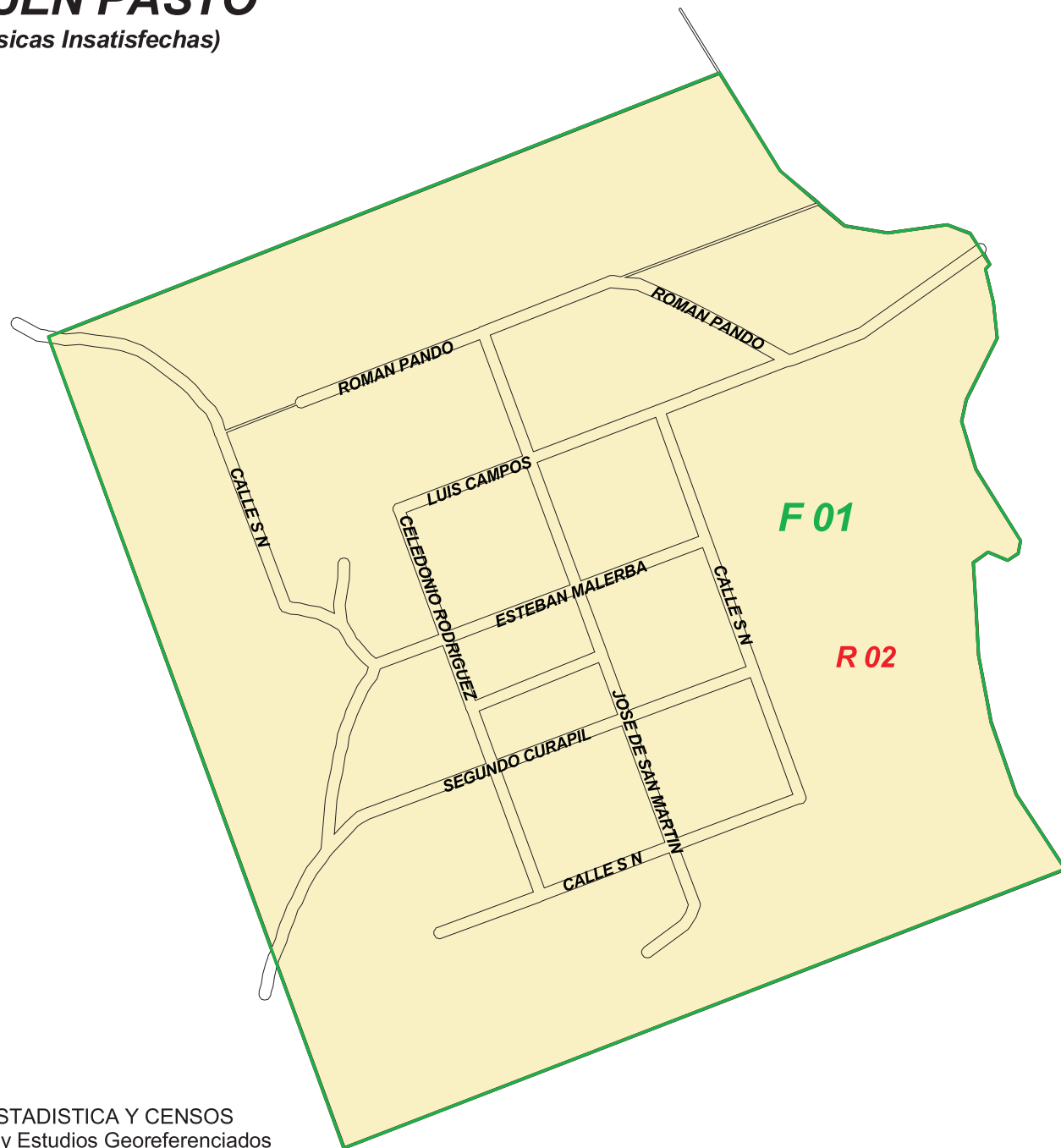
Censo Nacional de Población, Hogares y Viviendas 2010  
Ministerio de Familia y Promoción Social  
Ministerio de Turismo  
Ministerio de Salud  
Ministerio de Educación  
Secretaría de Cultura  
Subsecretaría de Servicios Públicos

**Elaboración**

Centro de Documentación y Difusión - DGEyC

# Localidad de BUEN PASTO

Hogares NBI (Necesidades Básicas Insatisfechas)



DIRECCION GENERAL DE ESTADISTICA Y CENSOS  
Dirección de Estadísticas Básicas y Estudios Georeferenciados  
Equipo de Sistema de Información Geográfica

REFERENCIAS	
	Fracción
	Radio
	Amanzamiento
Porcentaje Hogares NBI	
	0 - 10 %
	10 - 25 %
	25 - 50 %
	más de 50 %
	Sin Información

Fuente: Censo Nacional de Población Hogares y Viviendas 2010