

- COMARCA MESETA CENTRAL
- COMARCA VIRCH- VALDÉS
- COMARCA DEL RIO SENGUER GOLFO SAN JORGE
- COMARCA DE LOS ANDES

Datos Geográficos

Superficie: 75,00 Km²
 Densidad: 4,2 Hab./Km²
 Comarca: DE LOS ANDES
 Distancia a la Capital: 642 Km.
 Código de Gobierno Local: 8056

Eventos Locales

Aniversario: 26 de Enero
 Fiesta Provincial del Salmón del Pacífico: Enero

Datos Institucionales

Jefe Comunal: Sergio Enrique Nuñez
 Dirección: Avda. Las Lengas S/Nº
 Teléfono: 02945 - 490738
 C.P: 9201
 E-Mail: carrenleufu@chubut.gov.ar

Infraestructura

Juzgado de Paz
 Comisaría
 Cajero Automático
 Estación de Servicio

Vías de Acceso
 Provincial: N° 17

Comunicaciones
 Repetidoras de TV - Pública
 Teléfono
 Internet - Satelital
 Radio FM



Educación



Turismo

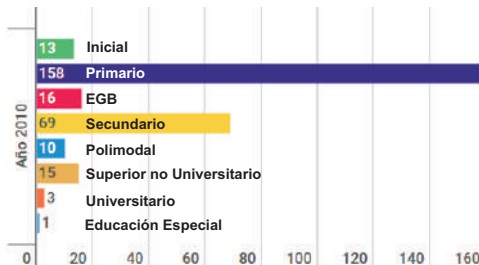


Salud

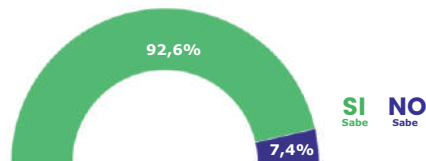
Infraestructura

Cantidad de Establecimientos Educativos de Nivel Inicial, Primario y Secundario: 2

Población de 3 Años y Más según Nivel Educativo Cursa o Cursó



Población que Sabe o No Leer y Escribir



Cantidad de Matriculas 2016: 76

Atractivos Turísticos

- * Cascada Tallada en Roca Viva
- * Pasarela de Río Carrenleufú
- * Paso Fronterizo- Paso Encuentro
- * Cascada Río Cajón
- * Cascada Río Encuentro
- * Mirador

Actividades Turísticas

- * Cabalgatas
- * Rafting
- * Trekking
- * Pesca deportiva

Alojamiento y Gastronomía

- * Hosterías
- * Cabañas
- * Camping

Puesto Sanitario - Nivel I



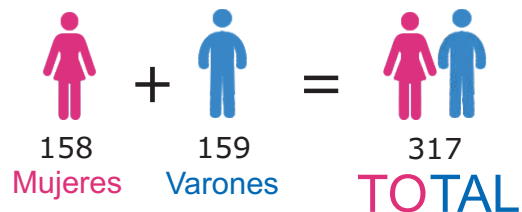
Programas Sociales

Programas (Diciembre 2016)

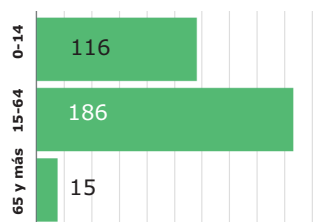
Programas de Tarjetas Sociales:	23
Programas de Empleo:	6
Programas de Pensiones:	3



Población



Grupos de Edad:



Índice de Masculinidad: 100,6
Índice de Dependencia Potencial: 70,4



Hogares



Cantidad de Hogares: 95

Régimen de Tenencia de la Vivienda

Propietario de Viv. y Terreno:	63
Inquilino:	7
Ocupante por Préstamo:	3
Ocupante por Sesión de Trabajo:	6
Otra Situación:	11
	5

Hacinamiento

Porcentaje de Hogares con Hacinamiento: 2,1%

Servicios Sanitarios

Inodoro con descarga de agua y desagüe a:

* Red pública:	17,1%
* Cámara séptica y pozo ciego:	50,0%
* Pozo ciego:	28,0%
* A hoyo, excavación en la tierra:	4,9%



Vivienda



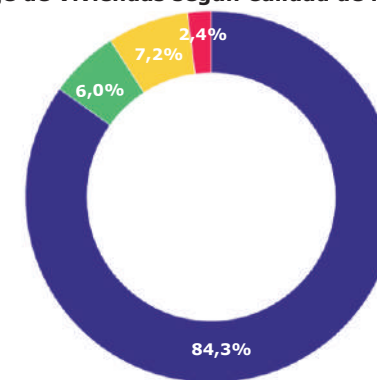
Cantidad de Viviendas: 83

Cantidad de Viviendas según Calidad de los Materiales:

Calidad de Materiales I:	70
Calidad de Materiales II:	5
Calidad de Materiales III:	6
Calidad de Materiales IV:	2

* La Calidad de los materiales decrece de I a IV

Porcentaje de Viviendas según Calidad de los Materiales:



● Calidad I
● Calidad II
● Calidad III
● Calidad IV

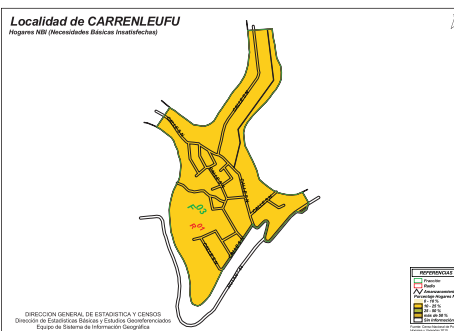
NBI

Población con NBI

Personas en hogares NBI: 53
Porcentaje NBI: 18,2

Hogares con NBI

Hogares con NBI: 16
Porcentaje NBI: 16,8%



Ver Mapa

Fuentes

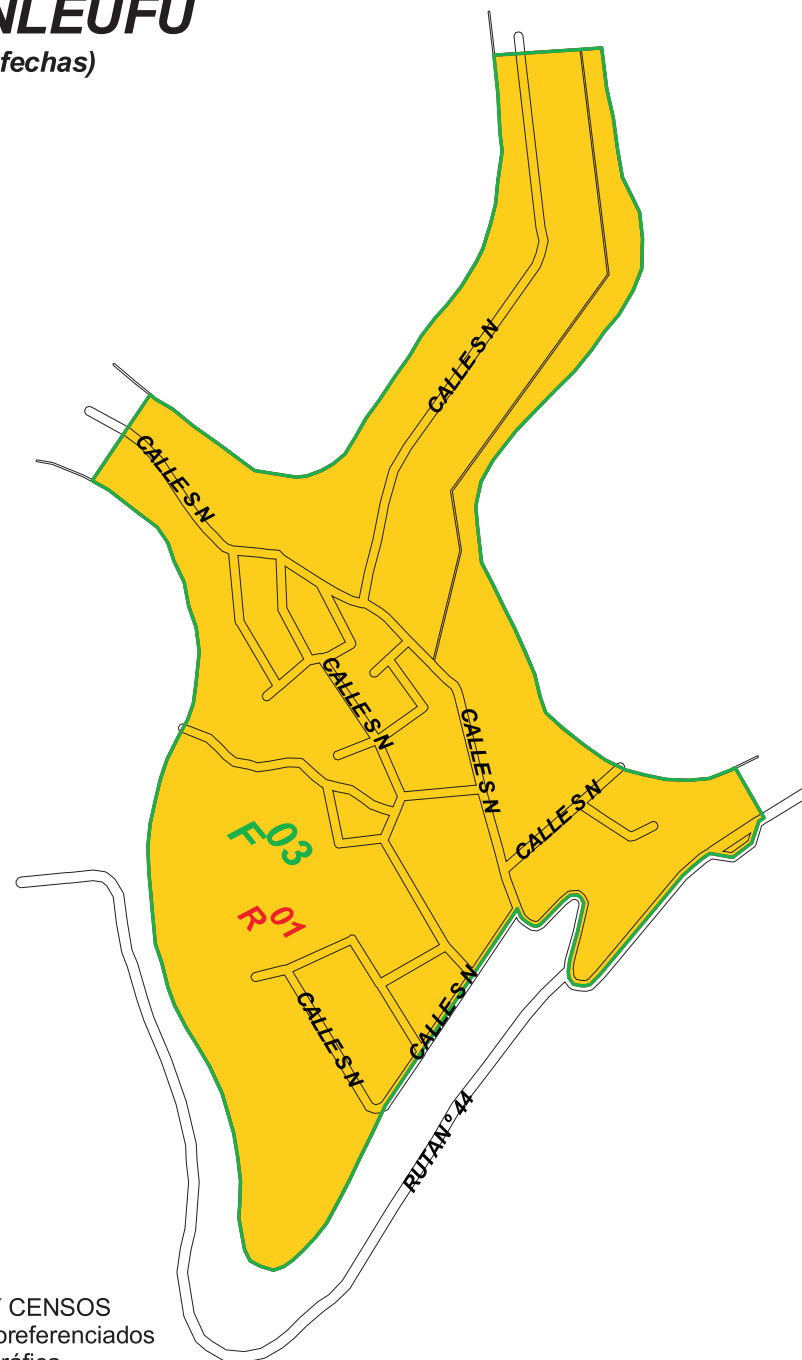
Censo Nacional de Población, Hogares y Viviendas 2010
Ministerio de Familia y Promoción Social
Ministerio de Turismo
Ministerio de Salud
Ministerio de Educación
Secretaría de Cultura
Subsecretaría de Servicios Públicos

Elaboración

Centro de Documentación y Difusión - DGEyC

Localidad de **CARRENLEUFU**

Hogares NBI (Necesidades Básicas Insatisfechas)



DIRECCION GENERAL DE ESTADISTICA Y CENSOS
Dirección de Estadísticas Básicas y Estudios Georeferenciados
Equipo de Sistema de Información Geográfica

REFERENCIAS	
	Fracción
	Radio
	Amazamiento
Porcentaje Hogares NBI	
	0 - 10 %
	10 - 25 %
	25 - 50 %
	más de 50 %
	Sin Información

Fuente: Censo Nacional de Población Hogares y Viviendas 2010