

- COMARCA MESETA CENTRAL
- COMARCA VIRCH- VALDÉS
- COMARCA DEL RIO SENGUER GOLFO SAN JORGE
- COMARCA DE LOS ANDES

Datos Geográficos

Superficie: 175,00 Km²
Comarca: MESETA CENTRAL
Distancia a la Capital: 493 Km.
Código de Gobierno Local: 8063

Eventos Locales

Aniversario: 16 de Enero

Datos Institucionales

Jefe Comunal: Raúl Horacio Santander
Dirección: Avda. Galina s/n
Teléfono: 02945-470544
C.P: 9201
E-Mail: colanconhue@chubut.gov.ar

Infraestructura

juzgado de Paz
Subcomisaría
Cajero Automático

Vías de Acceso
Provincial: Nº 6 y Nº 13

Comunicaciones
Repetidoras de TV - Pública
Teléfono
Internet - Satelital
Red Radioeléctrica HF - BLU

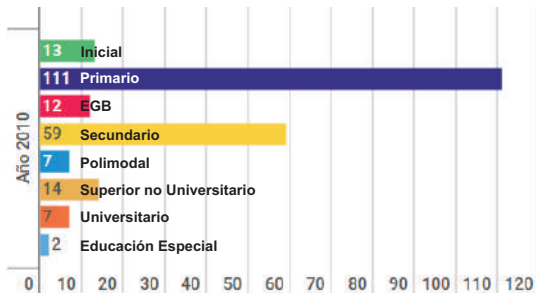


Educación

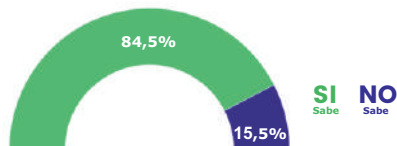
Infraestructura

Cantidad de Establecimientos Educativos de Nivel Inicial, Primario y Secundario: 2

Población de 3 Años y Más según Nivel Educativo Cursa o Cursó



Población que Sabe o No Leer y Escribir



Cantidad de Matriculas 2016: 59



Salud

Puesto Sanitario - Nivel I



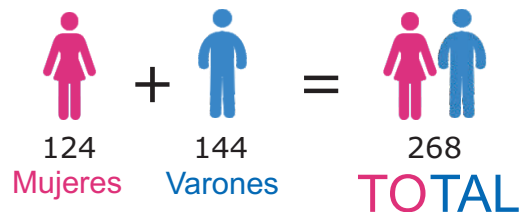
Programas Sociales

Programas (Diciembre 2016)

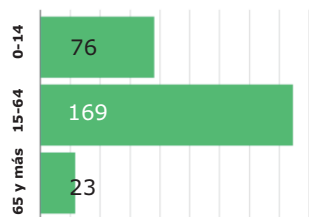
Table with 2 columns: Program type and count. Includes Tarjetas Sociales (69), Becas (1), and Pensiones (4).



**Población**



**Grupos de Edad:**



**Índice de Masculinidad:** 116,1  
**Índice de Dependencia Potencial:** 58,6



**Hogares**



**Cantidad de Hogares:** 90

**Régimen de Tenencia de la Vivienda**

|                                 |    |
|---------------------------------|----|
| Propietario de Viv. y Terreno:  | 44 |
| Propietario de Viv. Solamente:  | 10 |
| Inquilino:                      | 8  |
| Ocupante por Préstamo:          | 9  |
| Ocupante por Sesión de Trabajo: | 17 |
| Otra Situación:                 | 2  |

**Hacinamiento**

Porcentaje de Hogares con Hacinamiento: 6,7%

**Servicios Sanitarios**

Inodoro con descarga de agua y desagüe a:

|                                    |       |
|------------------------------------|-------|
| * Red pública:                     | 37,6% |
| * Cámara séptica y pozo ciego:     | 28,2% |
| * Pozo ciego:                      | 28,2% |
| * A hoyo, excavación en la tierra: | 5,9%  |



**Vivienda**



**Cantidad de Viviendas:** 55

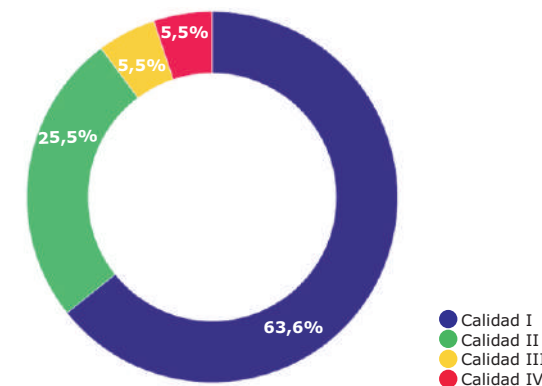
**Cantidad de Viviendas según Calidad de los Materiales:**

|                            |    |
|----------------------------|----|
| Calidad de Materiales I:   | 35 |
| Calidad de Materiales II:  | 14 |
| Calidad de Materiales III: | 3  |
| Calidad de Materiales IV:  | 3  |

\* La Calidad de los materiales decrece de I a IV

**Cantidad de Viviendas de Tipo Deficitario:** 1

**Porcentaje de Viviendas según Calidad de los Materiales:**



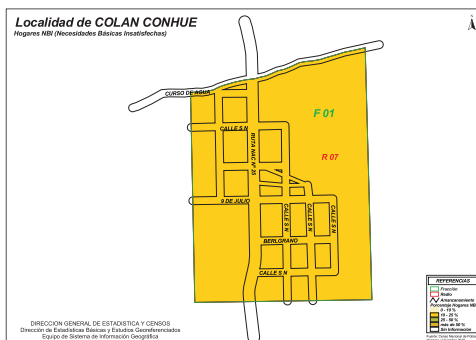
**NBI**

**Población con NBI**

Personas en hogares NBI: 40  
 Porcentaje NBI: 15,9%

**Hogares con NBI**

Hogares con NBI: 11  
 Porcentaje NBI: 12,2%



Ver Mapa

**Fuentes**

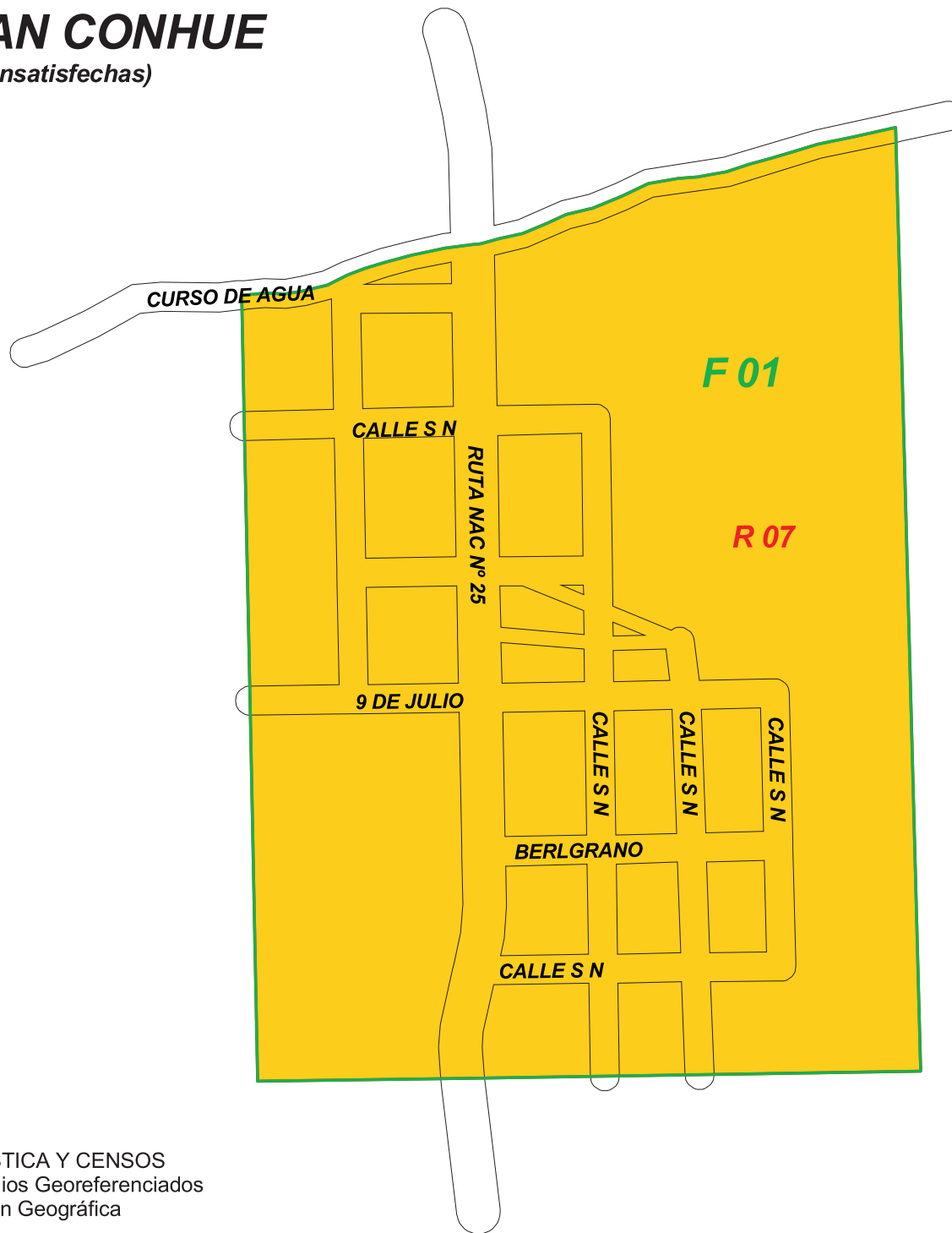
Censo Nacional de Población, Hogares y Viviendas 2010  
 Ministerio de Familia y Promoción Social  
 Ministerio de Turismo  
 Ministerio de Salud  
 Ministerio de Educación  
 Secretaría de Cultura  
 Subsecretaría de Servicios Públicos

**Elaboración**

Centro de Documentación y Difusión - DGEyC

# Localidad de COLAN CONHUE

Hogares NBI (Necesidades Básicas Insatisfechas)



DIRECCION GENERAL DE ESTADISTICA Y CENSOS  
Dirección de Estadísticas Básicas y Estudios Georeferenciados  
Equipo de Sistema de Información Geográfica

| REFERENCIAS            |                 |
|------------------------|-----------------|
|                        | Fracción        |
|                        | Radio           |
|                        | Amanzanamiento  |
| Porcentaje Hogares NBI |                 |
|                        | 0 - 10 %        |
|                        | 10 - 25 %       |
|                        | 25 - 50 %       |
|                        | más de 50 %     |
|                        | Sin Información |

Fuente: Censo Nacional de Población Hogares y Viviendas 2010