

- COMARCA MESETA CENTRAL
- COMARCA VIRCH- VALDÉS
- COMARCA DEL RIO SENGUER GOLFO SAN JORGE
- COMARCA DE LOS ANDES

**Datos Geográficos**

Superficie: 37,50 Km<sup>2</sup>  
 Densidad: 19,7 Hab./Km<sup>2</sup>  
 Comarca: MESETA CENTRAL  
 Distancia a la Capital: 748 Km.  
 Código de Gobierno Local: 8014

**Eventos Locales**

Aniversario: 25 de Mayo  
 Fiesta Regional de la Señalada: Enero  
 Camarucu: Febrero  
 Fiesta Provincial del Aborigen: Abril  
 Fiesta Regional de Tradición y Cultura: Noviembre  
 Fiesta Regional del Poncho Patagónico: Diciembre

**Datos Institucionales**

Jefe Comunal: Omar González  
 Dirección: Islas Malvinas S/Nº  
 Teléfono: 02945-470746  
 C.P: 9211  
 E-Mail: cushamen@chubut.gov.ar

**Infraestructura**

Juzgado de Paz  
 Cuartel de Bomberos  
 Comisaría  
 Cajero Automático

**Vías de Acceso**  
 Nacional: N° 4 y N° 35

**Comunicaciones**  
 Repetidoras de TV - Pública  
 Teléfono  
 Internet - Satelital  
 Radio FM

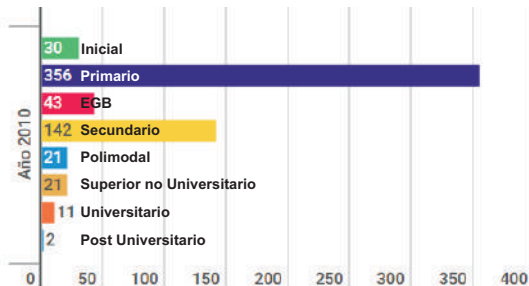


**Educación**

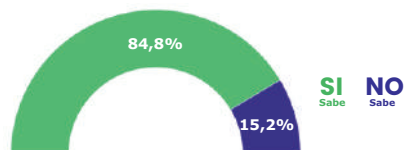
**Infraestructura**

Cantidad de Establecimientos Educativos de Nivel Inicial, Primario y Secundario: 6

**Población de 3 Años y Más según Nivel Educativo Cursa o Cursó**



**Población que Sabe o No Leer y Escribir**



Cantidad de Matriculas 2016: 428



**Turismo**

**Atractivos Turísticos**

- \* El Saltillo
- \* Museo Regional e Indigenista

**Actividades Turísticas**

- \* Pesca de Truchas Arco Iris



**Salud**

Hospital Rural Cushamen - Nivel III  
 Puesto Sanitario - Nivel I - La Rinconada  
 Puesto Sanitario - Nivel I - Mina de Indio  
 Puesto Sanitario - Nivel I - Colonia Cushamen  
 Puesto Sanitario - Nivel I - Fofo Cahuel



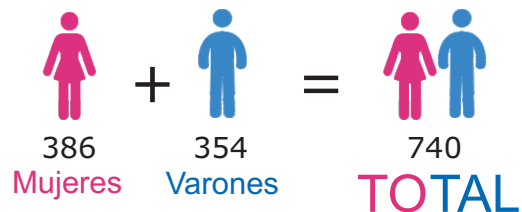
**Programas Sociales**

**Programas (Diciembre 2016)**

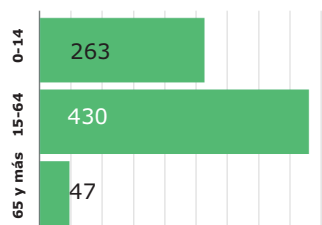
Programas de Tarjetas Sociales:	287
Programas de Empleo:	4
Programas de Subsidios:	1
Programas de Pensión:	26



**Población**



**Grupos de Edad:**



**Índice de Masculinidad:** 91,7  
**Índice de Dependencia Potencial:** 72,1



**Hogares**



**Cantidad de Hogares:** 227

**Régimen de Tenencia de la Vivienda**

Propietario de Viv. y Terreno:	152
Propietario de Viv. Solamente:	10
Inquilino:	21
Ocupante por Préstamo:	22
Ocupante por Sesión de Trabajo:	19
Otra Situación:	3

**Hacinamiento**

Porcentaje de Hogares con Hacinamiento: 7,9%

**Servicios Sanitarios**

Inodoro con descarga de agua y desagüe a:	
* Red pública:	0,5%
* Cámara séptica y pozo ciego:	56,6%
* Pozo ciego:	21,2%
* A hoyo, excavación en la tierra:	21,7%



**Vivienda**



**Cantidad de Viviendas:** 226

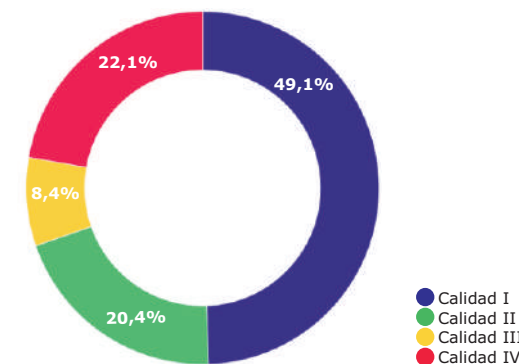
**Cantidad de Viviendas según Calidad de los Materiales:**

Calidad de Materiales I:	111
Calidad de Materiales II:	46
Calidad de Materiales III:	19
Calidad de Materiales IV:	50

\* La Calidad de los materiales decrece de I a IV

**Cantidad de Viviendas de Tipo Deficitario:** 10

**Porcentaje de Viviendas según Calidad de los Materiales:**



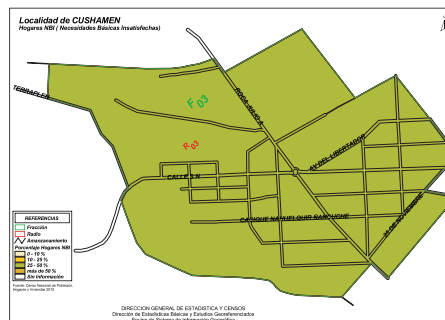
**NBI**

**Población con NBI**

Personas en hogares NBI: 219  
Porcentaje NBI: 29,9%

**Hogares con NBI**

Hogares con NBI: 58  
Porcentaje NBI: 25,5%



Ver Mapa

**Fuentes**

Censo Nacional de Población, Hogares y Viviendas 2010  
Ministerio de Familia y Promoción Social  
Ministerio de Turismo  
Ministerio de Salud  
Ministerio de Educación  
Secretaría de Cultura  
Subsecretaría de Servicios Públicos

**Elaboración**

Centro de Documentación y Difusión - DGEyC

# Localidad de CUSHAMEN

Hogares NBI ( Necesidades Básicas Insatisfechas)



TERRAPLEN

F 03

ROGA JULIO A









R 03

CALLE S N

AV DEL LIBERTADOR

CACIQUE NAHUELQUIR ÑANCUCHE

25 DE NOVIEMBRE

REFERENCIAS	
	Fracción
	Radio
	Amanzamiento
Porcentaje Hogares NBI	
	0 - 10 %
	10 - 25 %
	25 - 50 %
	más de 50 %
	Sin Información

Fuente: Censo Nacional de Población,  
Hogares y Viviendas 2010