

- COMARCA MESETA CENTRAL
- COMARCA VIRCH- VALDÉS
- COMARCA DEL RIO SENGUER GOLFO SAN JORGE
- COMARCA DE LOS ANDES

Datos Geográficos

Superficie: 36,00 Km²
Densidad: 5,1Hab./Km²
Comarca: DEL RIO SENGUER Y GOLFO SAN JORGE
Distancia a la Capital: 719 Km
Código de Gobierno Local: 8105

Eventos Locales

Aniversario: 15 de Julio

Datos Institucionales

Jefe Comunal: Liliana Elena Prieto
Teléfono: 02903 - 490310
C.P: 9031
E-Mail: facundo@chubut.gov.ar

Infraestructura

juzgado de Paz
Subcomisaría
Cajero Automático

Vías de Acceso
Provincial: Nº 43, Nº 20 y Nº22

Comunicaciones
Repetidoras de TV - Pública
Teléfono
Celular - Claro
Internet - Satelital

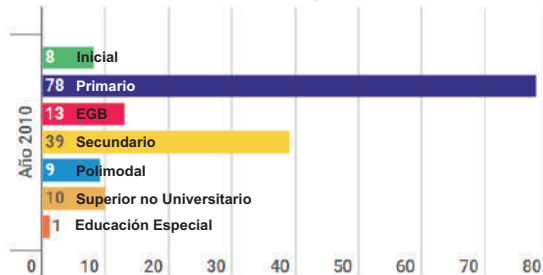


Educación

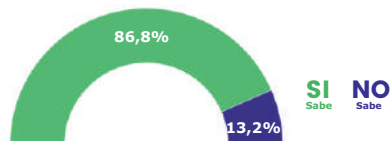
Infraestructura

Cantidad de Establecimientos Educativos de Nivel Inicial, Primario y Secundario: 2

Población de 3 Años y Más según Nivel Educativo Cursa o Cursó



Población que Sabe o No Leer y Escribir



Cantidad de Matriculas 2016: 45



Salud

Puesto Sanitario - Nivel I



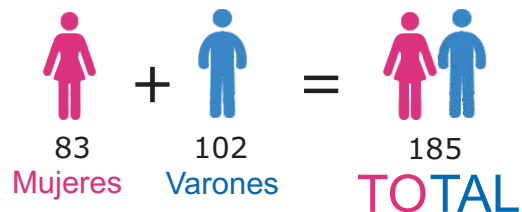
Programas Sociales

Programas (Diciembre 2016)

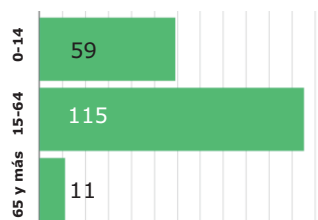
Table with 2 columns: Program Name and Count



Población



Grupos de Edad:



Índice de Masculinidad: 122,9
Índice de Dependencia Potencial: 60,9



Hogares



Cantidad de Hogares: 62

Régimen de Tenencia de la Vivienda

Propietario de Viv. y Terreno:	37
Inquilino:	1
Ocupante por Préstamo:	7
Ocupante por Sesión de Trabajo:	7
Otra Situación:	10

Hacinamiento

Porcentaje de Hogares con Hacinamiento: 3,2%

Servicios Sanitarios

Inodoro con descarga de agua y desagüe a:

* Red pública:	1,7%
* Cámara séptica y pozo ciego:	69,5%
* Pozo ciego:	27,1%
* A hoyo, excavación en la tierra:	1,7%



Vivienda



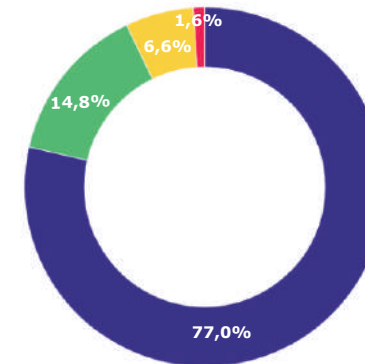
Cantidad de Viviendas: 61

Cantidad de Viviendas según Calidad de los Materiales:

Calidad de Materiales I:	47
Calidad de Materiales II:	9
Calidad de Materiales III:	4
Calidad de Materiales IV:	1

* La Calidad de los materiales decrece de I a IV

Porcentaje de Viviendas según Calidad de los Materiales:



● Calidad I
● Calidad II
● Calidad III
● Calidad IV

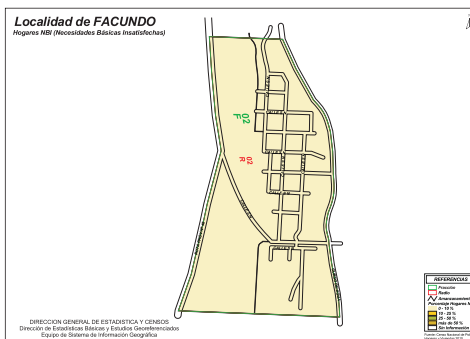
NBI

Población con NBI

Personas en hogares NBI: 19
Porcentaje NBI: 10,3%

Hogares con NBI

Hogares con NBI: 5
Porcentaje NBI: 8,1%



Ver Mapa

Fuentes

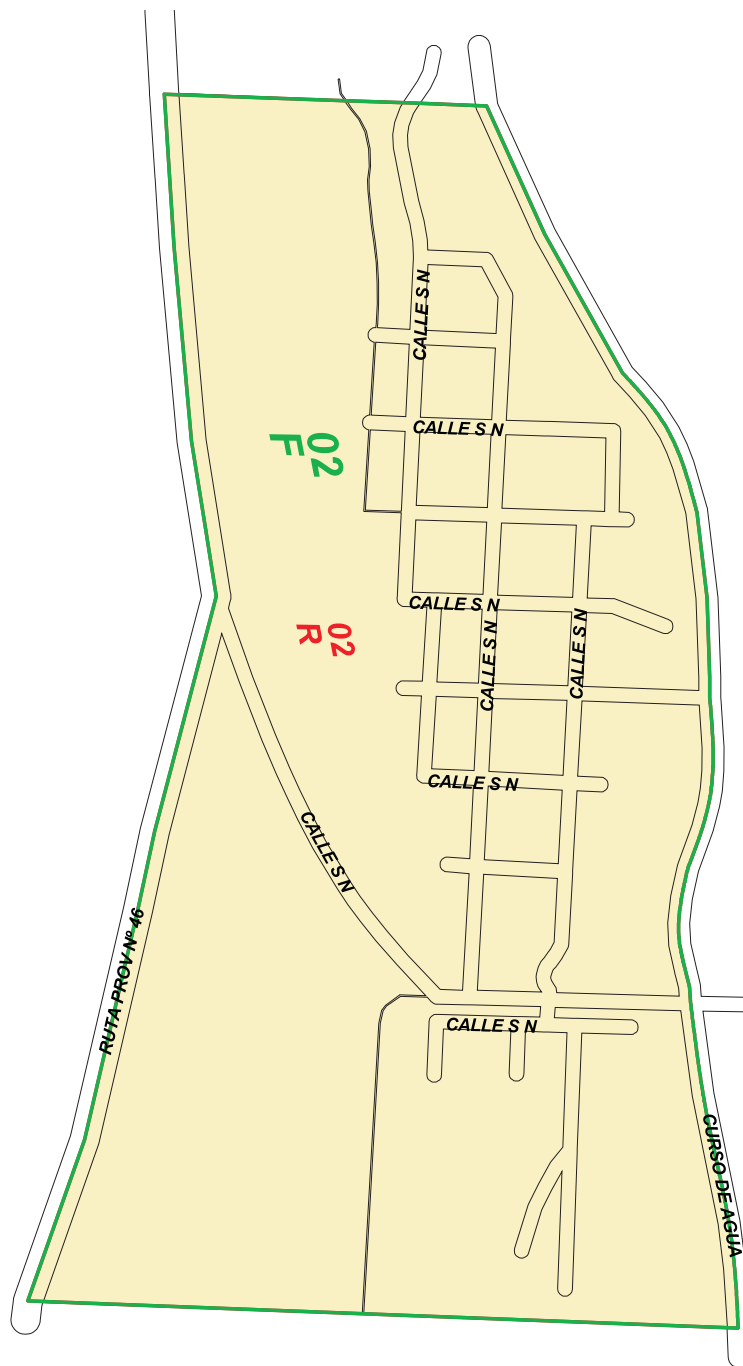
Censo Nacional de Población, Hogares y Viviendas 2010
Ministerio de Familia y Promoción Social
Ministerio de Turismo
Ministerio de Salud
Ministerio de Educación
Secretaría de Cultura
Subsecretaría de Servicios Públicos

Elaboración

Centro de Documentación y Difusión - DGEyC

Localidad de FACUNDO

Hogares NBI (Necesidades Básicas Insatisfechas)



DIRECCION GENERAL DE ESTADISTICA Y CENSOS
 Dirección de Estadísticas Básicas y Estudios Georeferenciados
 Equipo de Sistema de Información Geográfica

REFERENCIAS	
	Fracción
	Radio
	Amazamiento
Porcentaje Hogares NBI	
	0 - 10 %
	10 - 25 %
	25 - 50 %
	más de 50 %
	Sin Información

Fuente: Censo Nacional de Población Hogares y Viviendas 2010