

- COMARCA MESETA CENTRAL
- COMARCA VIRCH- VALDÉS
- COMARCA DEL RIO SENGUER GOLFO SAN JORGE
- COMARCA DE LOS ANDES

Datos Geográficos

Superficie: 2,57 Km²
 Densidad: 0,8 Hab./Km²
 Comarca: DEL RIO SENGUER Y GOLFO SAN JORGE
 Distancia a la Capital: 749 Km.
 Código de Gobierno Local: 8112

Eventos Locales

Aniversario: 26 de Septiembre
 Fiesta Regional del Puesterero: Marzo

Datos Institucionales

Jefe Comunal: Cruz Montiel
 Dirección: Avda. Hammer Hito 50 Calafate
 Teléfono: 02903-490423 / 490414
 C.P: 9039
 E-Mail: lagoblanco@chubut.gov.ar

Infraestructura

juzgado de Paz
 Comisaría
 Cajero Automático
 Estación de Servicios

Vías de Acceso
 Provincial: N° 55

Comunicaciones
 Repetidoras de TV - Pública
 Teléfono
 Internet - Satelital

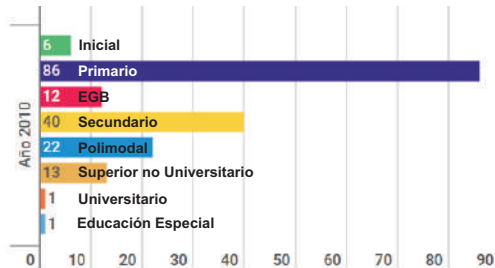


Educación

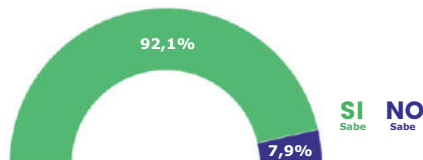
Infraestructura

Cantidad de Establecimientos Educativos de Nivel Inicial, Primario y Secundario: 2

Población de 3 Años y Más según Nivel Educativo Cursa o Cursó



Población que Sabe o No Leer y Escribir



Salud

Puesto Sanitario - Nivel I



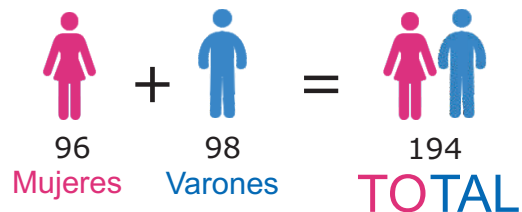
Programas Sociales

Programas (Diciembre 2016)

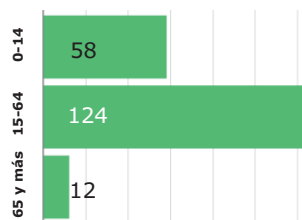
Programas de Tarjetas Sociales:	33
Programas de Empleo:	8
Programas de Pensiones:	3



Población



Grupos de Edad:



Índice de Masculinidad: 102,1
Índice de Dependencia Potencial: 56,5



Hogares



Cantidad de Hogares: 65

Régimen de Tenencia de la Vivienda

Propietario de Viv. y Terreno:	21
Inquilino:	3
Ocupante por Préstamo:	4
Ocupante por Sesión de Trabajo:	24
Otra Situación:	8
	5

Servicios Sanitarios

Inodoro con descarga de agua y desagüe a:	93,8%
* Cámara séptica y pozo ciego:	3,1%
* Pozo ciego:	3,1%
* A hoyo, excavación en la tierra:	3,1%



Vivienda



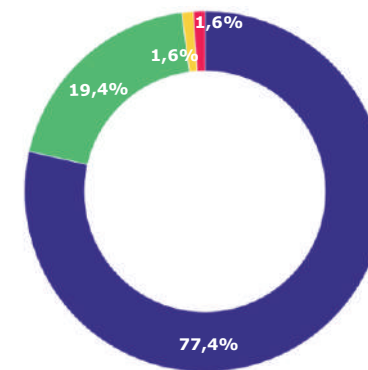
Cantidad de Viviendas: 62

Cantidad de Viviendas según Calidad de los Materiales:

Calidad de Materiales I:	48
Calidad de Materiales II:	12
Calidad de Materiales III:	1
Calidad de Materiales IV:	1

* La Calidad de los materiales decrece de I a IV

Porcentaje de Viviendas según Calidad de los Materiales:



● Calidad I
● Calidad II
● Calidad III
● Calidad IV

NBI

Población con NBI

Personas en hogares NBI: 1
Porcentaje NBI: 0,5%

Hogares con NBI

Hogares con NBI: 1
Porcentaje NBI: 1,5%



Ver Mapa

Fuentes

Censo Nacional de Población, Hogares y Viviendas 2010
Ministerio de Familia y Promoción Social
Ministerio de Turismo
Ministerio de Salud
Ministerio de Educación
Secretaría de Cultura
Subsecretaría de Servicios Públicos

Elaboración









Centro de Documentación y Difusión - DGEyC

Localidad de LAGO BLANCO

Hogares NBI (Necesidades Básicas Insatisfechas)



DIRECCION GENERAL DE ESTADISTICA Y CENSOS
Dirección de Estadísticas Básicas y Estudios Georeferenciados
Equipo de Sistema de Información Geográfica

REFERENCIAS	
	Fracción
	Radio
	Amaznamiento
Porcentaje Hogares NBI	
	0 - 10 %
	10 - 25 %
	25 - 50 %
	más de 50 %
	Sin Información

Fuente: Censo Nacional de Población Hogares y Viviendas 2010