

- COMARCA MESETA CENTRAL
- COMARCA VIRCH- VALDÉS
- COMARCA DEL RIO SENGUER GOLFO SAN JORGE
- COMARCA DE LOS ANDES

Datos Geográficos

Superficie: 100,0Km²
Densidad: 1,3Hab./Km²
Comarca: MESETA CENTRAL
Distancia a la Capital: 450 Km
Código de Gobierno Local:8042

Eventos Locales

Aniversario: 26 de Noviembre
Fiesta Popular del Acordeón y la Guitarra: Enero

Datos Institucionales

Jefe Comunal: Miguel Omar Ancamil
Teléfono: 0280 - 4490720 /721
C.P: 9121
E-Mail: lagunitasalada@chubut.gov.ar

Infraestructura

Subcomisaria
Juzgado de Paz

Vías de Acceso
Provincial: N° 4 (pasa cerca)

Comunicaciones
Repetidoras de TV - Pública
Teléfono
Internet - Satelital



Educación



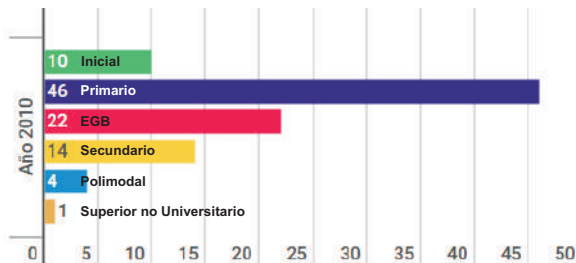
Salud

Infraestructura

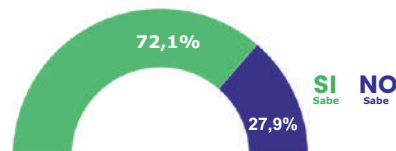
Cantidad de Establecimientos Educativos de Nivel Inicial, Primario y Secundario: 2

Puesto Sanitario - Nivel I

Población de 3 Años y Más según Nivel Educativo Cursa o Cursó



Población que Sabe o No Leer y Escribir



Cantidad de Matriculas 2016: 135



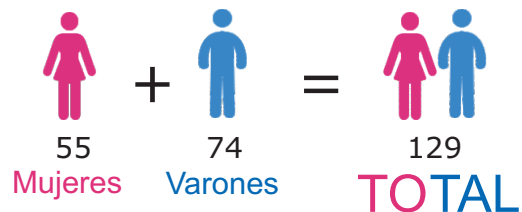
Programas Sociales

Programas (Diciembre 2016)

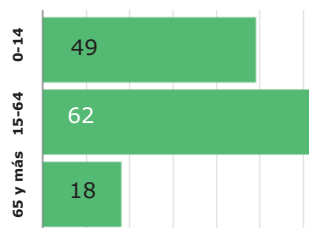
Table with 2 columns: Program Name and Count. Includes Tarjetas Sociales (92), Empleo (19), and Pensión (5).



Población



Grupos de Edad:



Índice de Masculinidad: 134,5
Índice de Dependencia Potencial: 108,1



Hogares



Cantidad de Hogares: 46

Régimen de Tenencia de la Vivienda

Propietario de Viv. y Terreno:	30
Propietario de Viv. Solamente:	3
Ocupante por Préstamo:	4
Ocupante por Sesión de Trabajo:	5
Otra Situación:	4

Servicios Sanitarios

Inodoro con descarga de agua y desagüe a:	
* Cámara séptica y pozo ciego:	36,6%
* Pozo ciego:	31,7%
* A hoyo, excavación en la tierra:	31,7%



Vivienda



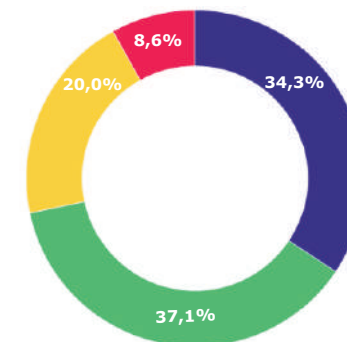
Cantidad de Viviendas: 35

Cantidad de Viviendas según Calidad de los Materiales:

Calidad de Materiales I:	12
Calidad de Materiales II:	13
Calidad de Materiales III:	7
Calidad de Materiales IV:	3

* La Calidad de los materiales decrece de I a IV

Porcentaje de Viviendas según Calidad de los Materiales:



● Calidad I
● Calidad II
● Calidad III
● Calidad IV

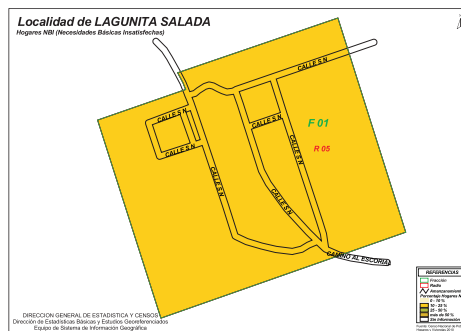
NBI

Población con NBI

Personas en hogares NBI: 45
Porcentaje NBI: 17,8%

Hogares con NBI

Hogares con NBI: 8
Porcentaje NBI: 17,4%



Ver Mapa

Fuentes

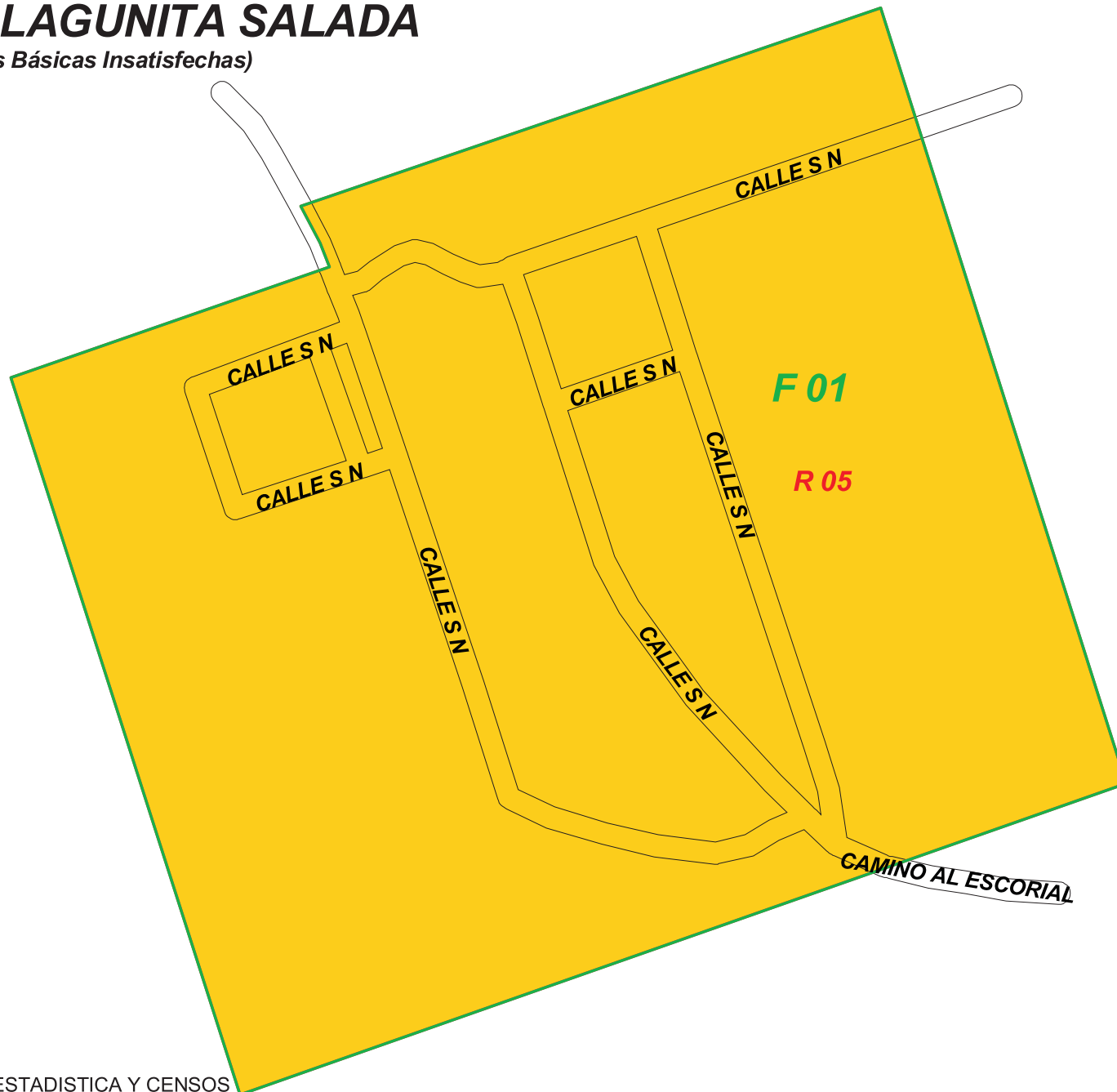
Censo Nacional de Población, Hogares y Viviendas 2010
Ministerio de Familia y Promoción Social
Ministerio de Turismo
Ministerio de Salud
Ministerio de Educación
Secretaría de Cultura
Subsecretaría de Servicios Públicos

Elaboración

Centro de Documentación y Difusión - DGEyC

Localidad de LAGUNITA SALADA

Hogares NBI (Necesidades Básicas Insatisfechas)



DIRECCION GENERAL DE ESTADISTICA Y CENSOS
Dirección de Estadísticas Básicas y Estudios Georeferenciados
Equipo de Sistema de Información Geográfica

REFERENCIAS	
	Fracción
	Radio
	Amanzamiento
Porcentaje Hogares NBI	
	0 - 10 %
	10 - 25 %
	25 - 50 %
	más de 50 %
	Sin Información

Fuente: Censo Nacional de Población
Hogares y Viviendas 2010