

- COMARCA MESETA CENTRAL
- COMARCA VIRCH- VALDÉS
- COMARCA DEL RIO SENGUER GOLFO SAN JORGE
- COMARCA DE LOS ANDES

Datos Geográficos

Superficie: 100,00 Km²
Densidad: 2,3 Hab./Km²
Comarca: MESETA CENTRAL
Distancia a la Capital: 296 Km.
Código de Gobierno Local: 8084

Eventos Locales

Aniversario: 16 de Febrero
Fiesta Regional de la Flecha: Febrero

Datos Institucionales

Jefe Comunal: Mario Oviedo
Teléfono: 0297 - 4499000 - 4497271
C.P: 9207
E-Mail: losaltares@chubut.gov.ar

Infraestructura

Subcomisaria
Estación de Servicios
Cajero Automático

Vías de Acceso
Nacional: N° 25

Comunicaciones
Repetidoras de TV - Pública
Teléfono Satelital
Internet - Satelital
Red radioeléctrica - HF - BLU

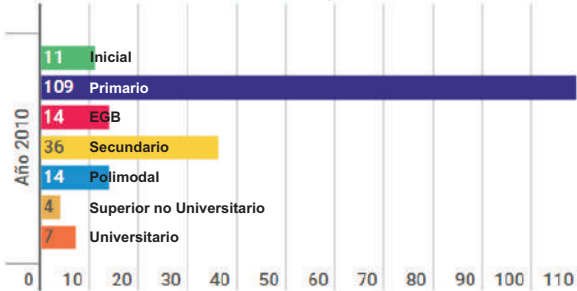


Educación

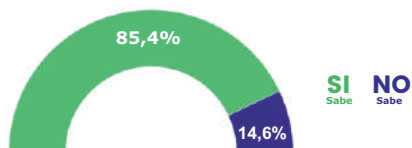
Infraestructura

Cantidad de Establecimientos Educativos de Nivel Inicial, Primario y Secundario: 2

Población de 3 Años y Más según Nivel Educativo Cursa o Cursó



Población que Sabe o No Leer y Escribir



Cantidad de Matriculas 2016: 47



Turismo

Atractivos Turísticos

- * Museo de las Flechas
- * Paseo Artesanal
- * Pinturas Rupestres

Reservas Naturales

- * Área Natural Protegida Valle de Los Altares

Actividades Turísticas

- * Rappel
- * Mountain Bike
- * Turismo Aventura

Alojamiento y Gastronomía

- * Hostel
- * Restaurantes
- * Camping

Puesto Sanitario - Nivel I



Salud



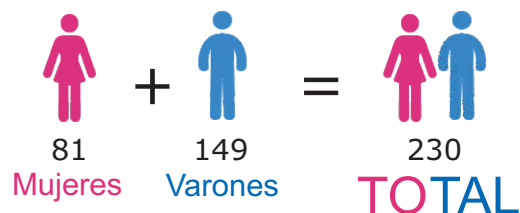
Programas Sociales

Programas (Diciembre 2016)


| | |
|---------------------------------|----|
| Programas de Tarjetas Sociales: | 13 |
| Programas de Subsidios: | 1 |
| Programas de Pensión: | 1 |



Población



Grupos de Edad:



Índice de Masculinidad: 184,0
Índice de Dependencia Potencial: 49,4



Hogares



Cantidad de Hogares: 87

Régimen de Tenencia de la Vivienda

| | |
|---------------------------------|----|
| Propietario de Viv. y Terreno: | 51 |
| Propietario de Viv. Solamente: | 1 |
| Inquilino: | 2 |
| Ocupante por Préstamo: | 10 |
| Ocupante por Sesión de Trabajo: | 22 |
| Otra Situación: | 1 |

Servicios Sanitarios

| | |
|------------------------------------|-------|
| * Cámara séptica y pozo ciego: | 53,6% |
| * Pozo ciego: | 33,3% |
| * A hoyo, excavación en la tierra: | 13,1% |



Vivienda



Cantidad de Viviendas: 86

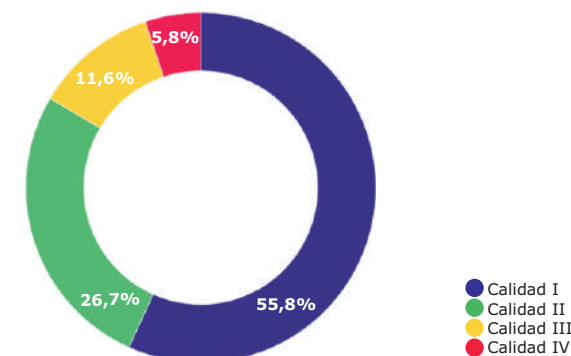
Cantidad de Viviendas según Calidad de los Materiales:

| | |
|----------------------------|----|
| Calidad de Materiales I: | 48 |
| Calidad de Materiales II: | 23 |
| Calidad de Materiales III: | 10 |
| Calidad de Materiales IV: | 5 |

* La Calidad de los materiales decrece de I a IV

Cantidad de Viviendas de Tipo Deficitario: 2

Porcentaje de Viviendas según Calidad de los Materiales:



NBI

Población con NBI

Personas en hogares NBI: 8
Porcentaje NBI: 3,2%

Hogares con NBI

Hogares con NBI: 5
Porcentaje NBI: 5,8%



Ver Mapa

Fuentes

Censo Nacional de Población, Hogares y Viviendas 2010
Ministerio de Familia y Promoción Social
Ministerio de Turismo
Ministerio de Salud
Ministerio de Educación
Secretaría de Cultura
Subsecretaría de Servicios Públicos

Elaboración

Centro de Documentación y Difusión - DGEyC

Localidad de LOS ALTARES

Hogares NBI (Necesidades Básicas Insatisfechas)



DIRECCION GENERAL DE ESTADISTICA Y CENSOS
Dirección de Estadísticas Básicas y Estudios Georeferenciados
Equipo de Sistema de Información Geográfica

| REFERENCIAS | |
|------------------------|-----------------|
| | Fracción |
| | Radio |
| | Amanzamiento |
| Porcentaje Hogares NBI | |
| | 0 - 10 % |
| | 10 - 25 % |
| | 25 - 50 % |
| | más de 50 % |
| | Sin Información |

Fuente: Censo Nacional de Población
Hogares y Viviendas 2010