

- COMARCA MESETA CENTRAL
- COMARCA VIRCH- VALDÉS
- COMARCA DEL RIO SENGUER GOLFO SAN JORGE
- COMARCA DE LOS ANDES

Datos Geográficos

Superficie: 38,42 Km²
 Densidad: 12,3 Hab./Km²
 Comarca: MESETA CENTRAL
 Distancia a la Capital: 539 Km.
 Código de Gobierno Local: 8070

Eventos Locales

Aniversario: 5 de Octubre
 Fiesta Popular del Acordeón y la Guitarra: Enero

Datos Institucionales

Jefe Comunal: Victor David Candia
 Dirección: Ruta Provincial Nº 12
 Teléfono: 02945- 479952 /479938
 C.P: 9201
 E-Mail: pasodelsapo@chubut.gov.ar

Infraestructura

Subcomisaria
 Juzgado de Paz

Vías de Acceso
 Provincial: Nº 12

Comunicaciones
 Repetidoras de TV - Pública
 Internet - Satelital
 Radio FM
 Red Radioeléctrica - HF - BLU

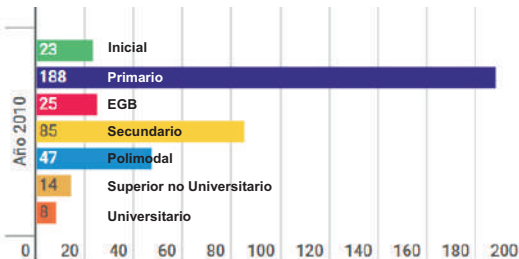


Educación

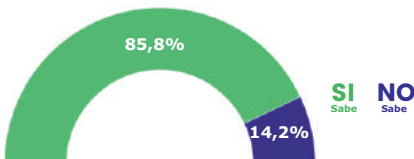
Infraestructura

Cantidad de Establecimientos Educativos de Nivel Inicial, Primario y Secundario: 2

Población de 3 Años y Más según Nivel Educativo Cursa o Cursó



Población que Sabe o No Leer y Escribir



Cantidad de Matriculas 2016: 140



Salud

Puesto Sanitario - Nivel I




Programas Sociales

Programas (Diciembre 2016)

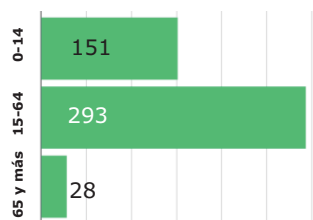
Programas de Tarjetas Sociales:	80
Programas de Empleo:	17
Programas de Pensión:	7



Población



Grupos de Edad:



Índice de Masculinidad: 101,7
Índice de Dependencia Potencial: 61,1



Hogares



Cantidad de Hogares: 157

Régimen de Tenencia de la Vivienda

Propietario de Viv. y Terreno:	116
Propietario de Viv. Solamente:	6
Inquilino:	11
Ocupante por Préstamo:	15
Ocupante por Sesión de Trabajo:	5
Otra Situación:	4

Hacinamiento

Porcentaje de Hogares con Hacinamiento: 1,3

Servicios Sanitarios

Inodoro con descarga de agua y desagüe a:

* Red pública:	53,2%
* Cámara séptica y pozo ciego:	11,5%
* Pozo ciego:	33,3%
* A hoyo, excavación en la tierra:	1,9%



Vivienda



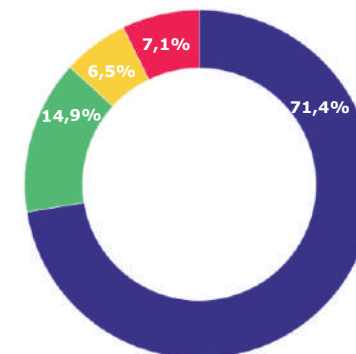
Cantidad de Viviendas: 154

Cantidad de Viviendas según Calidad de los Materiales:

Calidad de Materiales I:	110
Calidad de Materiales II:	23
Calidad de Materiales III:	10
Calidad de Materiales IV:	11

* La Calidad de los materiales decrece de I a IV

Porcentaje de Viviendas según Calidad de los Materiales:



● Calidad I
● Calidad II
● Calidad III
● Calidad IV

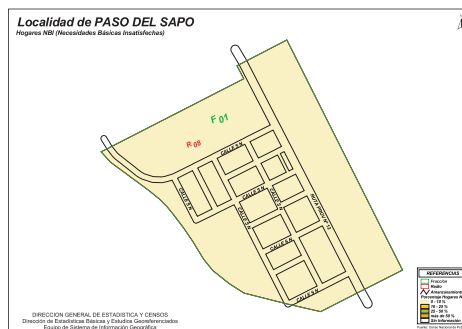
NBI

Población con NBI

Personas en hogares NBI: 37
Porcentaje NBI: 8,6%

Hogares con NBI

Hogares con NBI: 9
Porcentaje NBI: 5,7%



Ver Mapa

Fuentes

Censo Nacional de Población, Hogares y Viviendas 2010
Ministerio de Familia y Promoción Social
Ministerio de Turismo
Ministerio de Salud
Ministerio de Educación
Secretaría de Cultura
Subsecretaría de Servicios Públicos

Elaboración

Centro de Documentación y Difusión - DGEyC

Localidad de PASO DEL SAPO

Hogares NBI (Necesidades Básicas Insatisfechas)



REFERENCIAS	
	Fracción
	Radio
	Amanzamiento
Porcentaje Hogares NBI	
	0 - 10 %
	10 - 25 %
	25 - 50 %
	más de 50 %
	Sin Información

DIRECCION GENERAL DE ESTADISTICA Y CENSOS
Dirección de Estadísticas Básicas y Estudios Georeferenciados
Equipo de Sistema de Información Geográfica

Fuente: Censo Nacional de Población
Hogares y Viviendas 2010