

- COMARCA MESETA CENTRAL
- COMARCA VIRCH- VALDÉS
- COMARCA DEL RIO SENGUER GOLFO SAN JORGE
- COMARCA DE LOS ANDES

Datos Geográficos

Superficie: 3,30 Km²
Densidad: 0,7 Hab./Km²
Comarca: DEL RIO SENGUER Y GOLFO SAN JORGE
Distancia a la Capital: 685 Km.
Código de Gobierno Local: 8098

Eventos Locales

Aniversario: 11 de Noviembre

Datos Institucionales

Jefe Comunal: Nestor Jorge Villegas
Dirección: Julio A. Roca esq. Escalada
Teléfono: 02903-490255/490235
C.P: 9039
E-Mail: ricardorojas@chubut.gov.ar

Infraestructura

juzgado de Paz
Comisaría
Cajero Automático
Pista de Aterrizaje

Vías de Acceso
Provincial: N° 51

Comunicaciones
Repetidoras de TV - Pública
Teléfono
Internet - Satelital

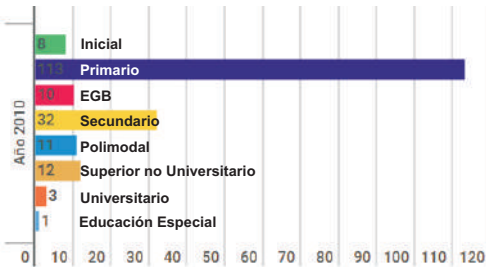


Educación

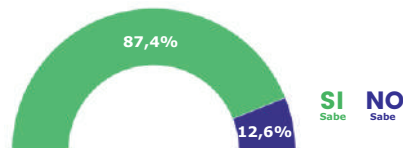
Infraestructura

Cantidad de Establecimientos Educativos de Nivel Inicial, Primario y Secundario: 2

Población de 3 Años y Más según Nivel Educativo Cursa o Cursó



Población que Sabe o No Leer y Escribir



Cantidad de Matriculas 2016: 65



Salud

Puesto Sanitario - Nivel I



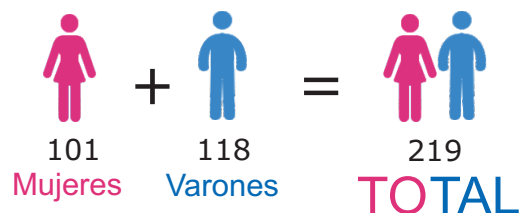
Programas Sociales

Programas (Diciembre 2016)

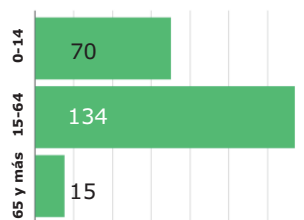
Programas de Tarjetas Sociales: 30
Programas de Empleo: 2



**Población**



**Grupos de Edad:**



**Índice de Masculinidad:** 116,8  
**Índice de Dependencia Potencial:** 63,4



**Hogares**



**Cantidad de Hogares:** 70

**Régimen de Tenencia de la Vivienda**

Propietario de Viv. y Terreno:	41
Inquilino:	4
Ocupante por Préstamo:	1
Ocupante por Sesión de Trabajo:	8
Otra Situación:	11
	5

**Hacinamiento**

Porcentaje de Hogares con Hacinamiento: 1,4%

**Servicios Sanitarios**

Inodoro con descarga de agua y desagüe a:

* Red pública:	7,4%
* Cámara séptica y pozo ciego:	50,0%
* Pozo ciego:	29,4%
* A hoyo, excavación en la tierra:	13,2%



**Vivienda**



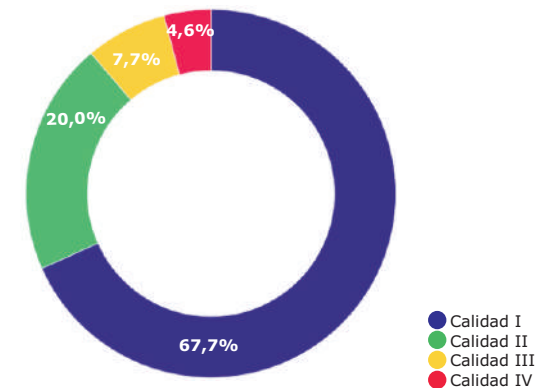
**Cantidad de Viviendas:** 65

**Cantidad de Viviendas según Calidad de los Materiales:**

Calidad de Materiales I:	44
Calidad de Materiales II:	13
Calidad de Materiales III:	5
Calidad de Materiales IV:	3

\* La Calidad de los materiales decrece de I a IV

**Porcentaje de Viviendas según Calidad de los Materiales:**



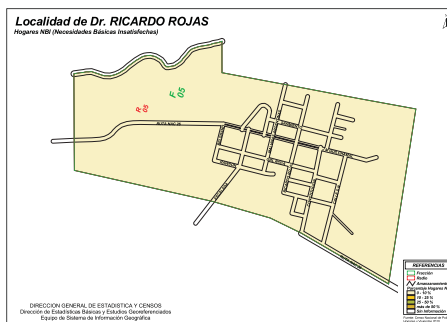
**NBI**

**Población con NBI**

Personas en hogares NBI: 17  
Porcentaje NBI: 8,9%

**Hogares con NBI**

Hogares con NBI: 4  
Porcentaje NBI: 5,7%



Ver Mapa

**Fuentes**

Censo Nacional de Población, Hogares y Viviendas 2010  
Ministerio de Familia y Promoción Social  
Ministerio de Turismo  
Ministerio de Salud  
Ministerio de Educación  
Secretaría de Cultura  
Subsecretaría de Servicios Públicos

**Elaboración**

Centro de Documentación y Difusión - DGEyC

# Localidad de Dr. RICARDO ROJAS

Hogares NBI (Necesidades Básicas Insatisfechas)



REFERENCIAS	
	Fracción
	Radio
	Amazamiento
Porcentaje Hogares NBI	
	0 - 10 %
	10 - 25 %
	25 - 50 %
	más de 50 %
	Sin Información

DIRECCION GENERAL DE ESTADISTICA Y CENSOS  
Dirección de Estadísticas Básicas y Estudios Georeferenciados  
Equipo de Sistema de Información Geográfica

Fuente: Censo Nacional de Población  
Hogares y Viviendas 2010