

- COMARCA MESETA CENTRAL
- COMARCA VIRCH- VALDÉS
- COMARCA DEL RIO SENGUER GOLFO SAN JORGE
- COMARCA DE LOS ANDES

### Datos Geográficos

Superficie: 109,00 Km<sup>2</sup>  
 Densidad: 11,7 Hab./ Km<sup>2</sup>  
 Comarca: VIRCH- VALDÉS  
 Distancia a la Capital: 68 Km.  
 Código de Gobierno Local: 5014

### Datos Institucionales

Intendente: Omar Burgoa  
 Dirección: Chacra 338 Ruta Prov. N° 10  
 Teléfono: 0280 - 4492251  
 C.P: 9107  
 E-Mail: municipalidad28dejulio@yahoo.com.ar

### Eventos Locales

Aniversario: 25 de Febrero  
 Fiesta Provincial del Agricultor: Febrero

## Infraestructura

Juzgado de Paz  
 Comisaria  
 Cuartel de Bomberos

**Vías de Acceso**  
 Nacional: N° 25  
 Provincial: N° 7

### Comunicaciones

Repetidoras de TV - Pública  
 Teléfono  
 Celular: Movistar - Personal - Claro  
 Internet - Dial UP I

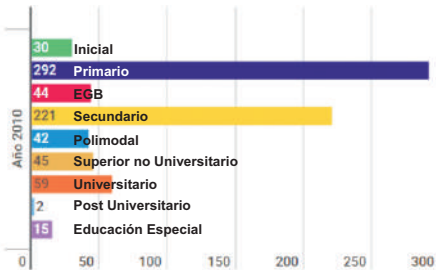


## Educación

### Infraestructura

Cantidad de Establecimientos Educativos de Nivel Inicial, Primario y Secundario: 5

### Población de 3 Años y Más según Nivel Educativo Cursa o Cursó



### Población que Sabe o No Leer y Escribir



## Cultura

### Infraestructura

Museo  
 Biblioteca  
 Capilla Galesa  
 Salón Múltiples



## Turismo

### Atractivos Turísticos

- \* Capilla Bethel (Cultura Galesa)
- \* Agroturismo
- \* Productos Regionales
- \* Te Gales



## Salud

Puesto Sanitario - Nivel I



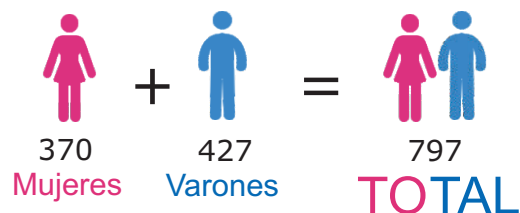
## Programas Sociales

### Programas (Diciembre 2016)

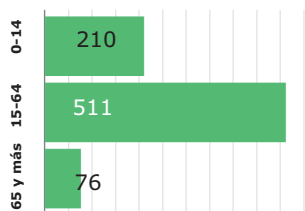
Programas de Tarjetas Sociales: 30  
 Programas de Empleo: 3



**Población**



**Grupos de Edad:**



**Índice de Masculinidad:** 115,4  
**Índice de Dependencia Potencial:** 56,0



**Hogares**



**Cantidad de Hogares:** 185

**Régimen de Tenencia de la Vivienda**

Propietario de Viv. y Terreno:	119
Propietario de Viv. Solamente:	5
Inquilino:	6
Ocupante por Préstamo:	18
Ocupante por Sesión de Trabajo:	32
Otra Situación:	5

**Hacinamiento**

Porcentaje de Hogares con Hacinamiento: 3,2

**Servicios Sanitarios**

Inodoro con descarga de agua y desagüe a:

* Red pública:	0,6%
* Cámara séptica y pozo ciego:	80,3%
* Pozo ciego:	16,3%
* A hoyo, excavación en la tierra:	2,8%



**Vivienda**



**Cantidad de Viviendas:** 183

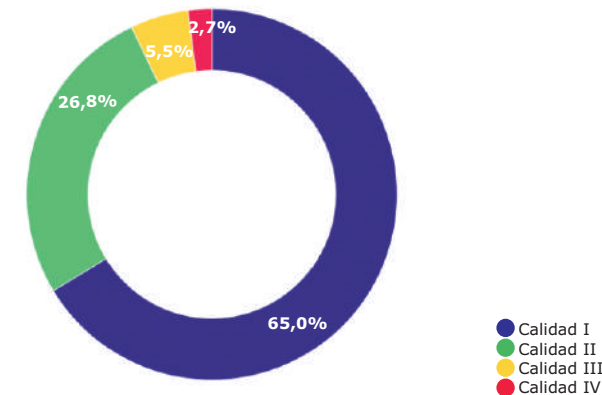
**Cantidad de Viviendas según Calidad de los Materiales:**

Calidad de Materiales I:	119
Calidad de Materiales II:	49
Calidad de Materiales III:	10
Calidad de Materiales IV:	5

\* La Calidad de los materiales decrece de I a IV

**Cantidad de Viviendas de Tipo Deficitario:** 4

**Porcentaje de Viviendas según Calidad de los Materiales:**



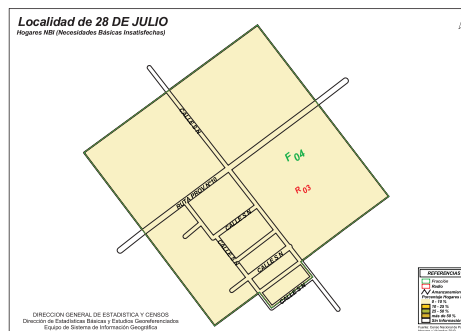
**NBI**

**Población con NBI**

Personas en hogares NBI: 49  
Porcentaje NBI: 8,6%

**Hogares con NBI**

Hogares con NBI: 14  
Porcentaje NBI: 7,6%



Ver Mapa

**Fuentes**

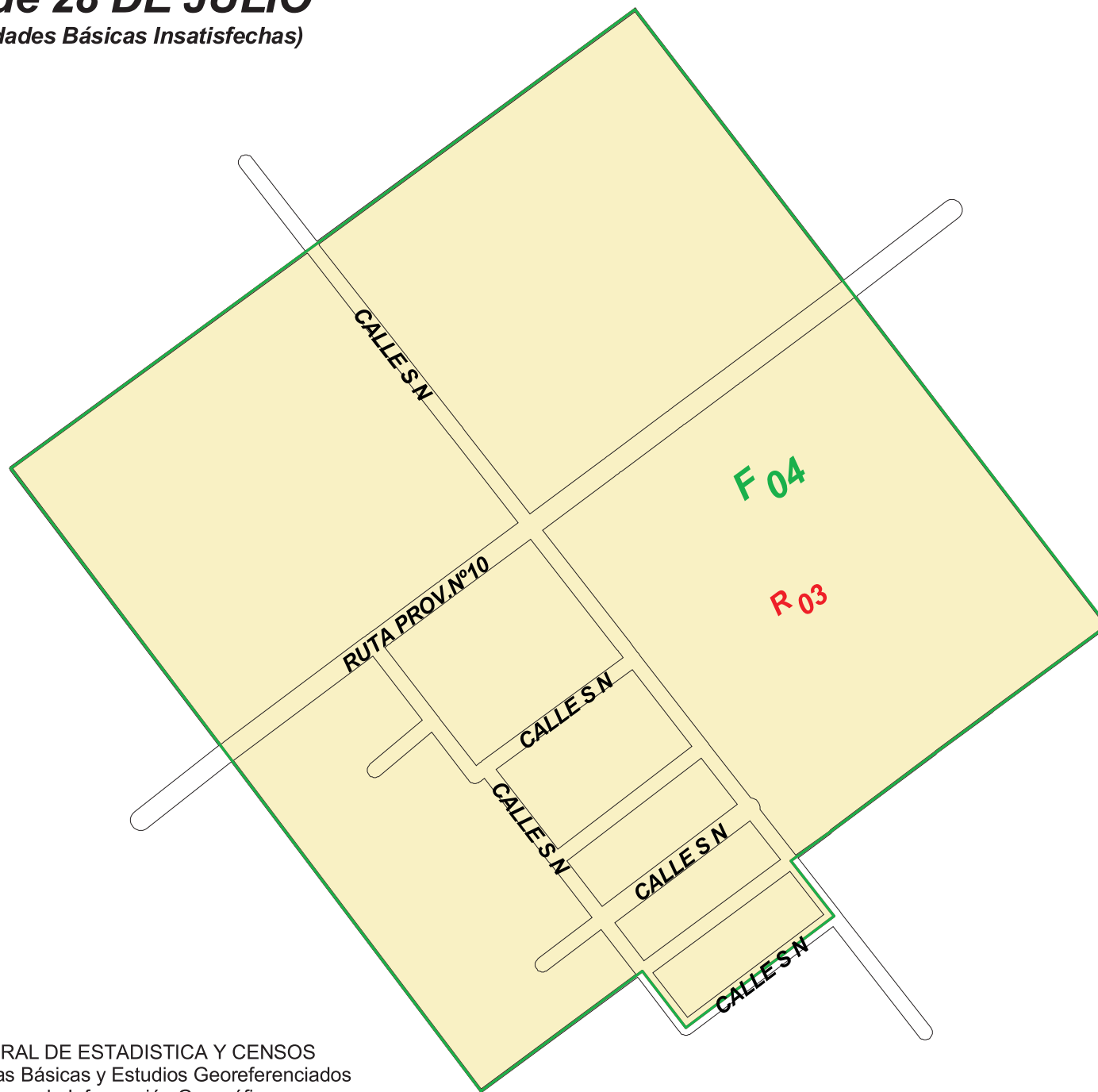
Censo Nacional de Población, Hogares y Viviendas 2010  
Ministerio de Familia y Promoción Social  
Ministerio de Turismo  
Ministerio de Salud  
Ministerio de Educación  
Secretaría de Cultura  
Subsecretaría de Servicios Públicos

**Elaboración**

Centro de Documentación y Difusión - DGEyC

# Localidad de 28 DE JULIO

Hogares NBI (Necesidades Básicas Insatisfechas)



DIRECCION GENERAL DE ESTADISTICA Y CENSOS  
Dirección de Estadísticas Básicas y Estudios Georeferenciados  
Equipo de Sistema de Información Geográfica

REFERENCIAS	
	Fracción
	Radio
	Amazamiento
Porcentaje Hogares NBI	
	0 - 10 %
	10 - 25 %
	25 - 50 %
	más de 50 %
	Sin Información

Fuente: Censo Nacional de Población Hogares y Viviendas 2010