

- COMARCA MESETA CENTRAL
- COMARCA VIRCH- VALDÉS
- COMARCA DEL RIO SENGUER GOLFO SAN JORGE
- COMARCA DE LOS ANDES

Datos Geográficos

Superficie: 116,65 Km²
 Densidad: 11,1 Hab./ Km²
 Comarca: DEL RIO SENGUER
 GOLFO SAN JORGE
 Distancia a la Capital: 269 Km.
 Código de Gobierno Local: 0063

Datos Institucionales

Intendente: Claudia Loyola
 Dirección: San Martín N° 570
 Teléfono: 0297- 4963040
 C.P: 9111
 E-Mail: municamarones@gmail.com
 Web: www.camarones.gov.ar

Eventos Locales

Aniversario: 10 de Octubre
 Fiesta Nacional del Salmón: Febrero
 Fiesta Aniversario de la Nueva León: Marzo

Infraestructura

Juzgado de Paz
 Correo
 Banco Provincial
 Comisaria
 Cuartel de Bomberos
 Estación de Servicios
 Guardavidas.
 Iglesia

Vías de Acceso
 Provincial: N° 30

Comunicaciones
 Repetidoras de TV - Pública
 Teléfono
 Celular: Movistar - Personal - Claro
 Internet :Dial UP - Movi I- Satelital
 Radio: FM

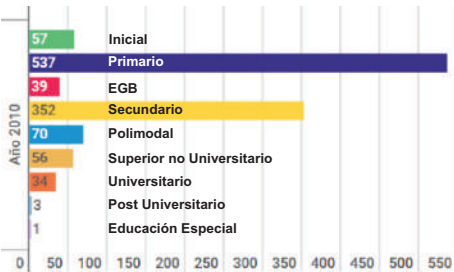


Educación

Infraestructura

Cantidad de Establecimientos Educativos de Nivel Inicial, Primario y Secundario: 4

Población de 3 Años y Más según Nivel Educativo Cursa o Cursó



Población que Sabe o No Leer y Escribir



Cantidad de Matriculas 2016: 447



Cultura

Infraestructura

Museo
 Biblioteca



Turismo

Atractivos Turísticos

Área Natural Protegida Cabo Dos Bahías (Pingüinera)
 Parque Interjurisdiccional Marino Costero Patagonia Austral (PIMCPA)
 La Casita del Telégrafo, punto de exposición y venta de las artesanías y manufacturas locales
 Museo "El Rincón de la Historia"
 Museo Provincial "Familia de Perón"
 Club Náutico YPF - Caleta Sara
 Circuito pedestre por Camarones

Actividades Turísticas

- * Excursiones Náuticas
- * Buceo
- * Trekking

Alojamiento y Gastronomía

- * Cabañas
- * Departamentos
- * Camping
- * Hotel
- * Restaurante
- * Parrilla
- * Comedor
- * Rotisería



Salud

Hospital Rural Camarones "Margarita Bennewitz" - Nivel III
 Puesto Sanitario - Garayalde.




Programas Sociales

Programas (Diciembre 2016)

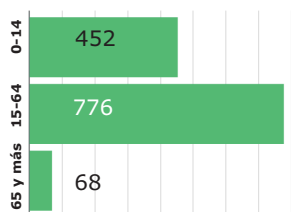
Programas de Tarjetas Sociales: 110
 Programas de Empleo: 11
 Programas de Pensión: 5



Población



Grupos de Edad:



Índice de Masculinidad: 97,3
Índice de Dependencia Potencial: 67,0



Hogares



Cantidad de Hogares: 380

Régimen de Tenencia de la Vivienda

Propietario de Viv. y Terreno:	266
Propietario de Viv. Solamente:	4
Inquilino:	36
Ocupante por Préstamo:	31
Ocupante por Sesión de Trabajo:	35
Otra Situación:	8

Hacinamiento

Porcentaje de Hogares con Hacinamiento: 2,37

Servicios Sanitarios

Inodoro con descarga de agua y desagüe a:	
* Cámara séptica y pozo ciego:	80,9%
* Pozo ciego:	18,6%
* A hoyo, excavación en la tierra:	0,5%



Vivienda



Cantidad de Viviendas: 372

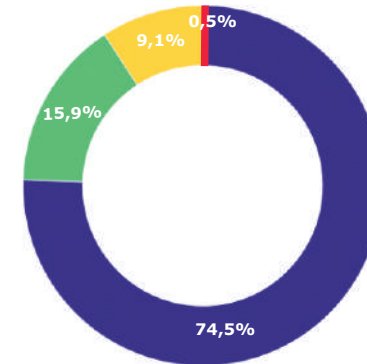
Cantidad de Viviendas según Calidad de los Materiales:

Calidad de Materiales I:	277
Calidad de Materiales II:	59
Calidad de Materiales III:	34
Calidad de Materiales IV:	2

* La Calidad de los materiales decrece de I a IV

Cantidad de Viviendas de Tipo Deficitario: 2

Porcentaje de Viviendas según Calidad de los Materiales:



● Calidad I
● Calidad II
● Calidad III
● Calidad IV

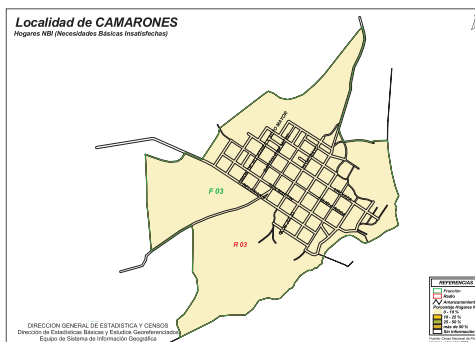
NBI

Población con NBI

Personas en hogares NBI: 125
Porcentaje NBI: 10,0%

Hogares con NBI

Hogares con NBI: 26
Porcentaje NBI: 6,8%



Ver Mapa

Fuentes

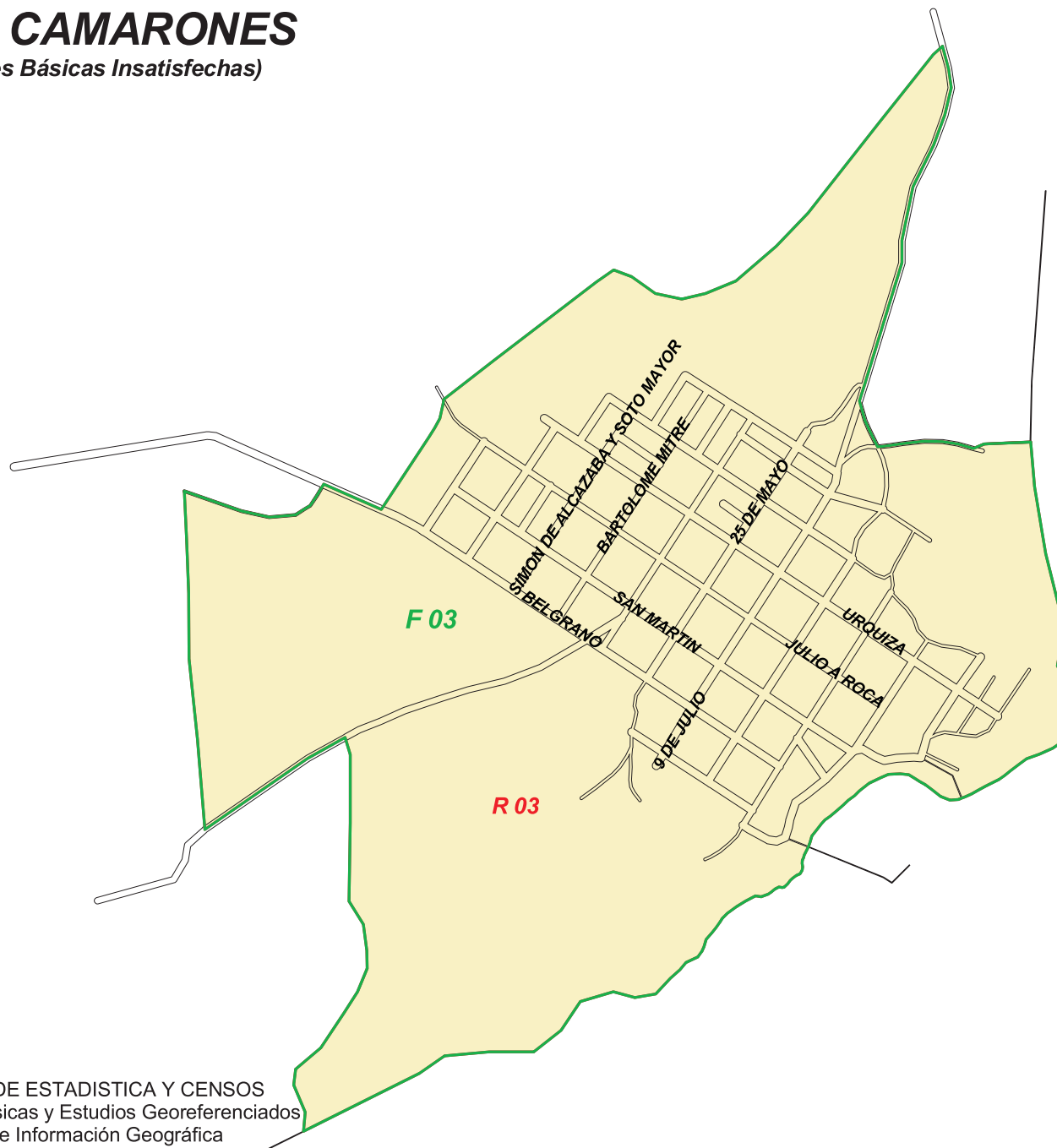
Censo Nacional de Población, Hogares y Viviendas 2010
Ministerio de Familia y Promoción Social
Ministerio de Turismo
Ministerio de Salud
Ministerio de Educación
Secretaría de Cultura
Subsecretaría de Servicios Públicos

Elaboración

Centro de Documentación y Difusión - DGEyC

Localidad de CAMARONES

Hogares NBI (Necesidades Básicas Insatisfechas)



F 03

R 03

REFERENCIAS	
	Fracción
	Radio
	Amanzamiento
Porcentaje Hogares NBI	
	0 - 10 %
	10 - 25 %
	25 - 50 %
	más de 50 %
	Sin Información

DIRECCION GENERAL DE ESTADISTICA Y CENSOS
Dirección de Estadísticas Básicas y Estudios Georeferenciados
Equipo de Sistema de Información Geográfica

Fuente: Censo Nacional de Población Hogares y Viviendas 2010