

- COMARCA MESETA CENTRAL
- COMARCA VIRCH- VALDÉS
- COMARCA DEL RIO SENGUER GOLFO SAN JORGE
- COMARCA DE LOS ANDES

**Datos Geográficos**

Superficie: 297,66 Km<sup>2</sup>  
 Densidad: 7,5 Hab./ Km<sup>2</sup>  
 Comarca: DE LOS ANDES  
 Distancia a la Capital: 718 Km.  
 Código de Gobierno Local: 0014

**Eventos Locales**

Aniversario: 15 de Diciembre  
 Fiesta Nacional del Asado: Febrero

**Datos Institucionales**

Intendente: Silvio Ubaldo Bourdargham  
 Dirección: Manzana 57 Entre 56 y 36  
 Teléfono: 02945 - 498040  
 C.P: 9217  
 E-Mail: municholila@infovia.com.ar  
 Web: www.turismocholila.gov.ar

**Infraestructura**

Juzgado de Paz  
 Correo  
 Banco Provincial  
 Cajero Automático  
 Comisaría  
 Subcomisaría  
 Oficina de Turismo  
 Estación de Servicios  
 Aeropista  
 Destacamento Forestal

**Vías de Acceso**  
 Provincial: N° 15 y N° 71

**Comunicaciones-**  
 Repetidoras de TV - Pública  
 Teléfono  
 Celular: Movistar - Personal - Claro  
 Internet :Dial UP- Movi I- Satelital  
 Radio: FM  
 Comunicaciones por Radio

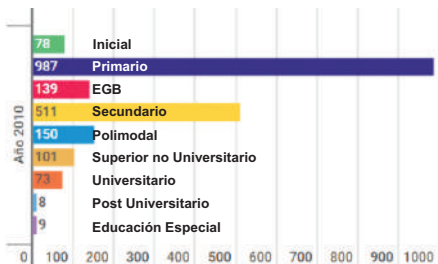


**Educación**

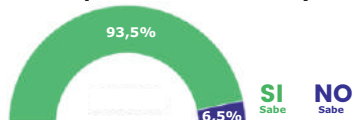
**Infraestructura**

Cantidad de Establecimientos Educativos de Nivel Inicial, Primario y Secundario: 13

**Población de 3 Años y Más según Nivel Educativo Cursa o Cursó**



**Población que Sabe o No Leer y Escribir**



Cantidad de Matriculas 2016: 1.150



**Cultura**

**Infraestructura**

Biblioteca  
 Museo de Arte Rupestre  
 Salón Múltiples



**Turismo**

**Atractivos Turísticos**

- \* Lago Cholila
- \* Lago Mosquito-Carlos Pellegrini
- \* Lago Lezana
- \* Villa Lago Rivadavia - Río Carrileufú
- \* Agroturismo
- \* Predio El Moro
- \* Cerro la Momia
- \* Río Tigre
- \* Cabaña de Butch Cassidy
- \* Alero Cerro Pintado

**Actividades Turísticas**

- \* Pesca
- \* Trekking
- \* Cabalgatas
- \* Caminatas
- \* Kayak
- \* Canotaje

**Alojamiento y Gastronomía**

- \* Cabañas
- \* Hosterías
- \* Campings
- \* Hospedajes
- \* Restaurante
- \* Parrilla
- \* Rotisería
- \* Cafetería
- \* Cervecería



**Salud**

Hospital Rural Cholila - Nivel III  
 Puesto Sanitario - Villa el Blanco  
 Puesto Sanitario - Villa Lago Rivadavia

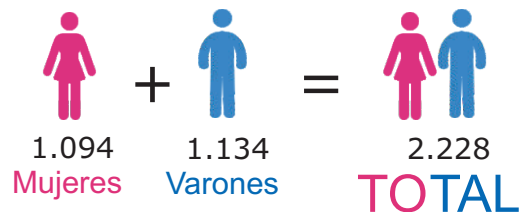


**Programas Sociales**

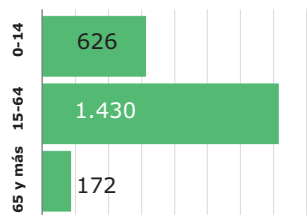
Programas (Diciembre 2016)	Cantidad
Programas de Tarjetas Sociales:	147
Programas de Empleo:	52
Programas de Beca:	2
Programas de Subsidios:	11
Programas de Pensión:	4



**Población**



**Grupos de Edad:**



**Índice de Masculinidad:** 103,7  
**Índice de Dependencia Potencial:** 55,8



**Hogares**



**Cantidad de Hogares:** 704

**Régimen de Tenencia de la Vivienda**

Propietario de Viv. y Terreno:	462
Propietario de Viv. Solamente:	21
Inquilino:	73
Ocupante por Préstamo:	86
Ocupante por Sesión de Trabajo:	48
Otra Situación:	14

**Hacinamiento**

Porcentaje de Hogares con Hacinamiento: 3,5

**Servicios Sanitarios**

Inodoro con descarga de agua y desagüe a:	
* Red pública:	65,4%
* Cámara séptica y pozo ciego:	21,3%
* Pozo ciego:	12,2%
* A hoyo, excavación en la tierra:	1,0%



**Vivienda**



**Cantidad de Viviendas:** 686

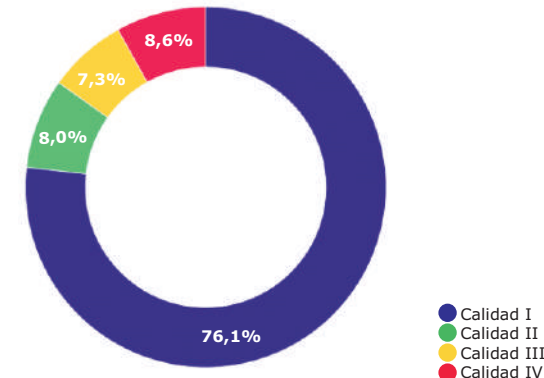
**Cantidad de Viviendas según Calidad de los Materiales:**

Calidad de Materiales I:	522
Calidad de Materiales II:	55
Calidad de Materiales III:	50
Calidad de Materiales IV:	59

\* La Calidad de los materiales decrece de I a IV

**Cantidad de Viviendas de Tipo Deficitario:** 22

**Porcentaje de Viviendas según Calidad de los Materiales:**



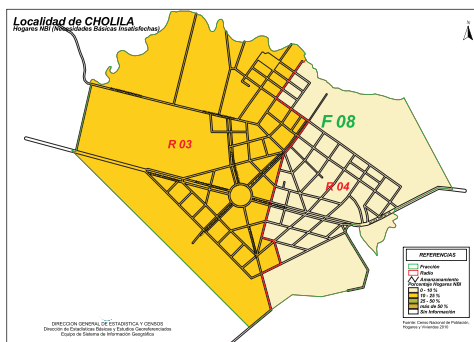
**NBI**

**Población con NBI**

Personas en hogares NBI: 242  
Porcentaje NBI: 11,1%

**Hogares con NBI**

Hogares con NBI: 76  
Porcentaje NBI: 10,80%



Ver Mapa

**Fuentes**

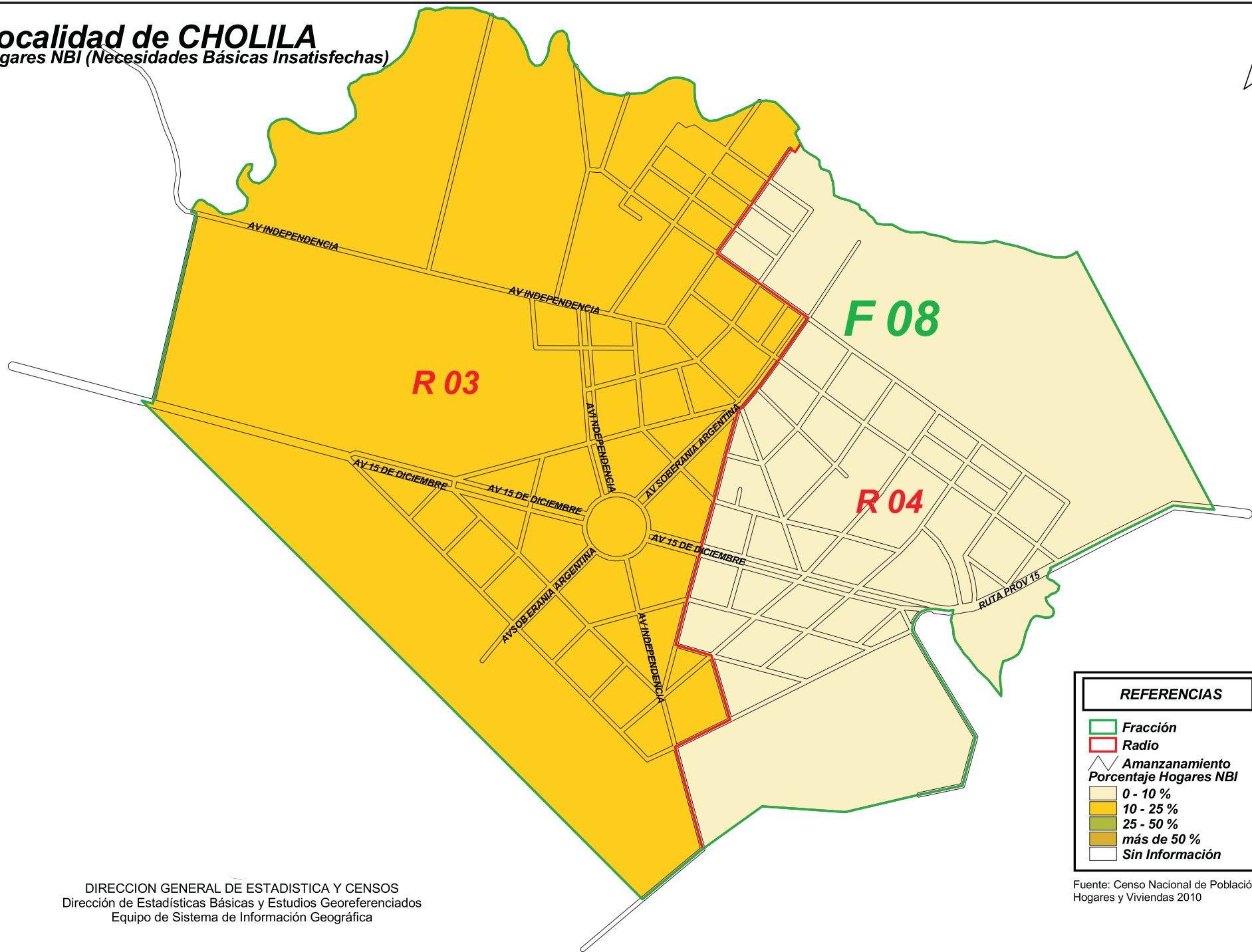
Censo Nacional de Población, Hogares y Viviendas 2010  
Ministerio de Familia y Promoción Social  
Ministerio de Turismo  
Ministerio de Salud  
Ministerio de Educación  
Secretaría de Cultura  
Subsecretaría de Servicios Públicos

**Elaboración**

Centro de Documentación y Difusión - DGEyC

# Localidad de CHOLILA

Hogares NBI (Necesidades Básicas Insatisfechas)



DIRECCION GENERAL DE ESTADISTICA Y CENSOS  
Dirección de Estadísticas Básicas y Estudios Georeferenciados  
Equipo de Sistema de Información Geográfica

Fuente: Censo Nacional de Población,  
Hogares y Viviendas 2010