

- COMARCA MESETA CENTRAL
- COMARCA VIRCH- VALDÉS
- COMARCA DEL RIO SENGUER GOLFO SAN JORGE
- COMARCA DE LOS ANDES

Datos Geográficos

Superficie: 203,50 Km²
 Densidad: 14,5 Hab./ Km²
 Comarca: DE LOS ANDES
 Distancia a la Capital: 797 Km.
 Código de Gobierno Local: 0021

Eventos Locales

Aniversario: 5 de Septiembre
 Fiesta Nacional de la Fruta Fina: Enero

Datos Institucionales

Intendente: Mirco Szdruk
 Dirección: Av. Islas Malvinas S/Nº
 Teléfono: 0294 - 4471220/504
 C.P: 8431
 E-Mail: munielhoyo@internet42.com.ar
 Web: www.elhoyo.gov.ar

Infraestructura

Juzgado de Paz
 Comisaria
 Cuartel de Bomberos
 Correo
 Banco
 Cajero Automático
 Estación de Servicios
 Iglesias

Vías de Acceso
 Nacional: Nº 40

Comunicaciones
 Repetidoras de TV - Pública
 Teléfono
 Celular: Movistar - Personal - Claro
 Internet: Dial Up - Móvil - Satelital
 Radio: FM

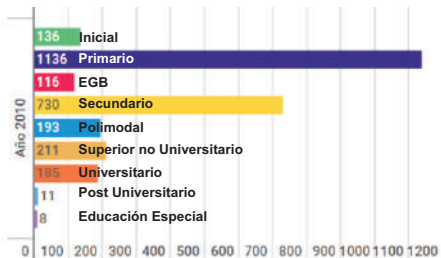


Educación

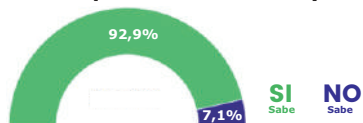
Infraestructura

Cantidad de Establecimientos Educativos de Nivel Inicial, Primario y Secundario: 8

Población de 3 Años y Más según Nivel Educativo Cursa o Cursó



Población que Sabe o No Leer y Escribir



Cantidad de Matriculas 2016: 1.362



Cultura

Infraestructura

Museo
 Biblioteca
 Salón Múltiples



Turismo

Atractivos Turísticos

- * La catarata del Arroyo Corbata
- * Costa del Lago Puelo
- * Puerto Patriada
- * Laguna Plesiosauro
- * Iglesia Maximiliano Kolbe
- * El Desemboque
- * Cerro Pirque
- * Río Epuyen
- * Laguna Los Alerces
- * Laguna El Espejo
- * Parque Temático Arcosauria
- * Laberinto Patagonia

Actividades Turísticas

- * Navegación
- * Kayak
- * Trekking
- * Pesca Deportiva
- * Agroturismo
- * Cabalgatas
- * Turismo Aventura
- * Paseo Lacustre
- * Turismo Rural

Alojamiento y Gastronomía

- * Hoteles
- * Hosterías
- * Apart Hotel
- * Posadas
- * Cabañas
- * Departamentos
- * Casas
- * Complejos Turísticos
- * Campings
- * Restaurantes
- * Parrillas
- * Pizzerías
- * Rotiserías
- * Heladerías
- * Pubs
- * Cervecerías



Salud

Hospital Rural El Hoyo - Nivel III
 Puesto Sanitario - Nivel I - Currumahuida
 Puesto Sanitario - Nivel I - La Catarata
 Puesto Sanitario - Nivel I - Patriada
 Puesto Sanitario - Nivel I - El Sausal
 Puesto Sanitario - Nivel I - El Pedregoso
 Puesto Sanitario - Nivel I - Rincón de Lobos



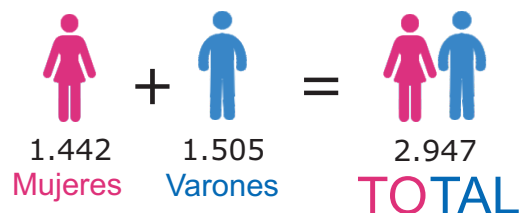
Programas Sociales

Programas (Diciembre 2016)

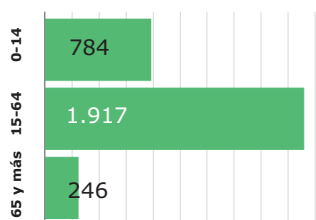
Programas de Tarjetas Sociales:	231
Programas de Becas:	1
Programas de Empleo:	8
Programas de Pensión:	8



Población



Grupos de Edad:



Índice de Masculinidad: 104,4
Índice de Dependencia Potencial: 53,7



Hogares



Cantidad de Hogares: 913

Régimen de Tenencia de la Vivienda

Propietario de Viv. y Terreno:	647
Propietario de Viv. Solamente:	40
Inquilino:	115
Ocupante por Préstamo:	67
Ocupante por Sesión de Trabajo:	31
Otra Situación:	13

Hacinamiento

Porcentaje de Hogares con Hacinamiento: 4,1

Servicios Sanitarios

Inodoro con descarga de agua y desagüe a:

* Red pública:	12,8%
* Cámara séptica y pozo ciego:	62,4%
* Pozo ciego:	19,9%
* A hoyo, excavación en la tierra:	4,9%



Vivienda



Cantidad de Viviendas: 886

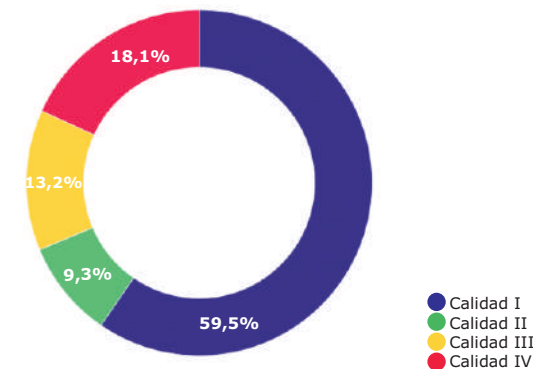
Cantidad de Viviendas según Calidad de los Materiales:

Calidad de Materiales I:	527
Calidad de Materiales II:	82
Calidad de Materiales III:	117
Calidad de Materiales IV:	160

* La Calidad de los materiales decrece de I a IV

Cantidad de Viviendas de Tipo Deficitario: 16

Porcentaje de Viviendas según Calidad de los Materiales:



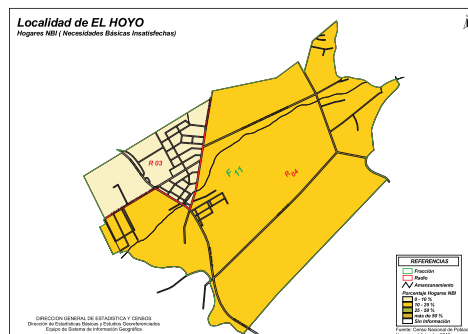
NBI

Población con NBI

Personas en hogares NBI: 362
Porcentaje NBI: 13,1%

Hogares con NBI

Hogares con NBI: 100
Porcentaje NBI: 10,9%



Ver Mapa

Fuentes

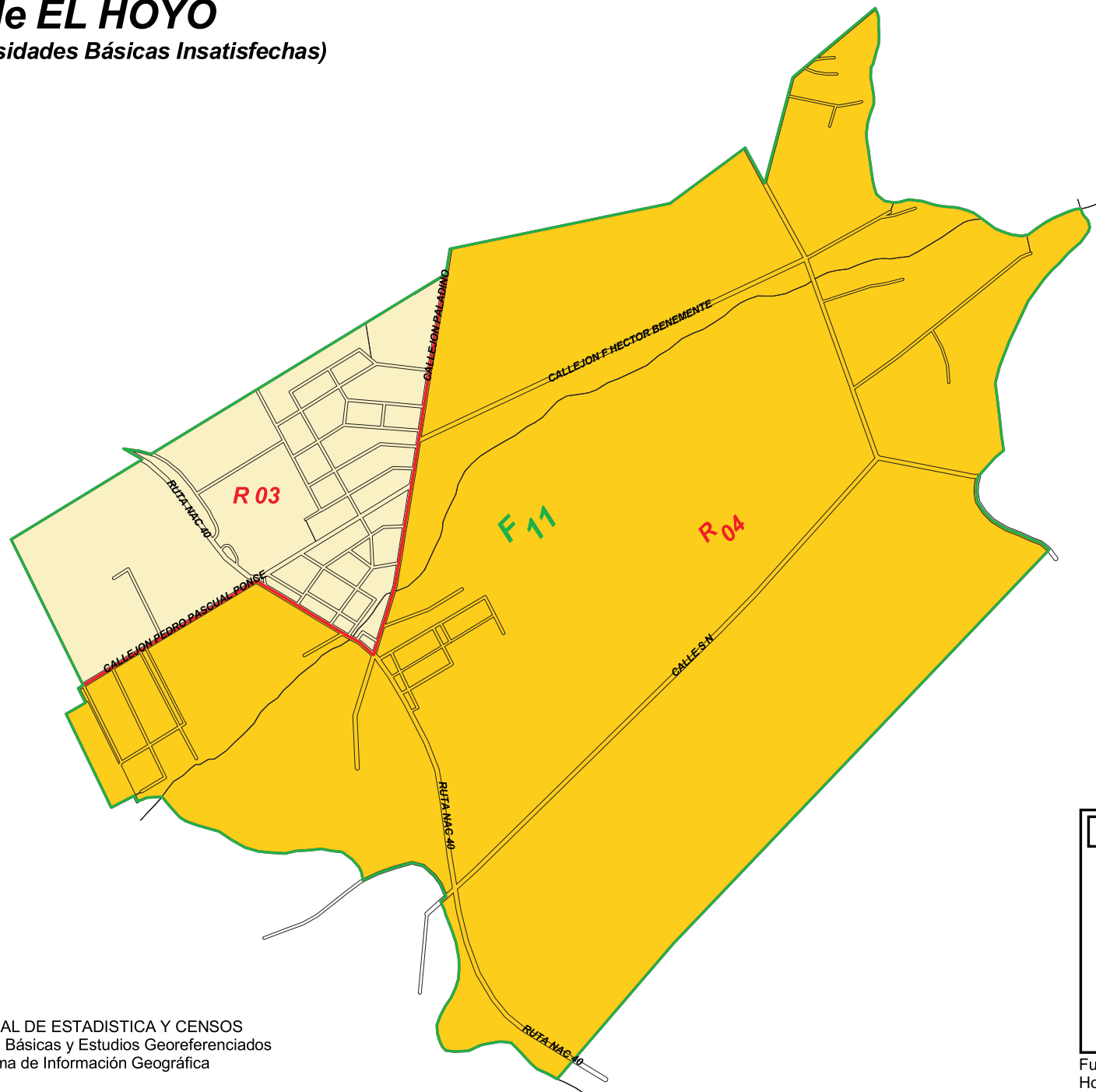
Censo Nacional de Población, Hogares y Viviendas 2010
Ministerio de Familia y Promoción Social
Ministerio de Turismo
Ministerio de Salud
Ministerio de Educación
Secretaría de Cultura
Subsecretaría de Servicios Públicos

Elaboración

Centro de Documentación y Difusión - DGEyC

Localidad de EL HOYO

Hogares NBI (Necesidades Básicas Insatisfechas)



DIRECCION GENERAL DE ESTADISTICA Y CENSOS
Dirección de Estadísticas Básicas y Estudios Georeferenciados
Equipo de Sistema de Información Geográfica

REFERENCIAS	
	Fracción
	Radio
	Amaznamiento
Porcentaje Hogares NBI	
	0 - 10 %
	10 - 25 %
	25 - 50 %
	más de 50 %
	Sin Información

Fuente: Censo Nacional de Población, Hogares y Viviendas 2010