

- COMARCA MESETA CENTRAL
- COMARCA VIRCH- VALDÉS
- COMARCA DEL RIO SENGUER GOLFO SAN JORGE
- COMARCA DE LOS ANDES

**Datos Geográficos**

Superficie: 77,82 Km<sup>2</sup>  
Densidad: 15,2 Hab./ Km<sup>2</sup>  
Comarca: MESETA CENTRAL  
Distancia a la Capital: 711 Km.  
Código de Gobierno Local: 5007

**Eventos Locales**

Aniversario: 5 de Enero

**Datos Institucionales**

Intendente: Marcelo Limarieri  
Dirección: Av. Bº Fernández y Francisco Iturburo  
Teléfono: 02945-479150  
C.P: 9201  
E-Mail: munigualjaina@yahoo.com.ar

**Infraestructura**

Juzgado de Paz  
Comisaria  
Estación de Servicios  
Cajero Automático

**Vías de Acceso**  
Provincial: N°12 y N°14

**Comunicaciones**  
Repetidoras de TV - Pública  
Teléfono  
Celular: Movistar - Personal - Claro  
Internet: Movil  
Radio: FM

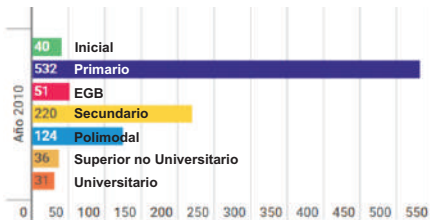


**Educación**

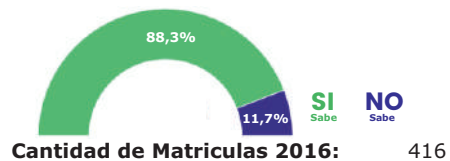
**Infraestructura**

Cantidad de Establecimientos Educativos de Nivel Inicial, Primario y Secundario: 2

**Población de 3 Años y Más según Nivel Educativo Cursa o Cursó**



**Población que Sabe o No Leer y Escribir**



**Cultura**

**Infraestructura**

Biblioteca  
Salón Múltiples



**Turismo**

**Atractivos Turísticos**

- \* Piedra Parada
- \* Cañadón de la Buitrera
- \* Cerro de la Ventana

**Actividades Turísticas**

- \* Pesca Deportiva
- \* Trekking
- \* Rappel
- \* Cabalgatas
- \* Excursiones Arqueológicas

**Alojamiento y Gastronomía**

- \* Hostería
- \* Cabañas
- \* Casa de Campo
- \* Camping
- \* Restaurante



**Salud**

Hospital Rural Gualajaina - Nivel III  
Puesto Sanitario - Nivel I - Costa del Lepá  
Puesto Sanitario - Nivel I - Paso del Sapo




**Programas Sociales**

**Programas (Diciembre 2016)**

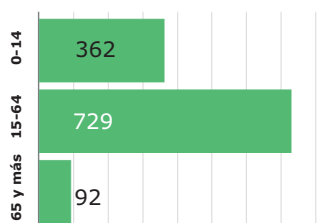
|                                 |     |
|---------------------------------|-----|
| Programas de Tarjetas Sociales: | 273 |
| Programas de Empleo:            | 28  |
| Programas de Becas:             | 5   |
| Programas de Subsidios:         | 1   |
| Programas de Pensión:           | 14  |



**Población**



**Grupos de Edad:**



**Índice de Masculinidad:** 94,6  
**Índice de Dependencia Potencial:** 62,3



**Hogares**



**Cantidad de Hogares:** 373

**Régimen de Tenencia de la Vivienda**

|                                 |     |
|---------------------------------|-----|
| Propietario de Viv. y Terreno:  | 222 |
| Propietario de Viv. Solamente:  | 25  |
| Inquilino:                      | 27  |
| Ocupante por Préstamo:          | 40  |
| Ocupante por Sesión de Trabajo: | 50  |
| Otra Situación:                 | 9   |

**Hacinamiento**

Porcentaje de Hogares con Hacinamiento: 5,4

**Servicios Sanitarios**

|   |       |
|---|-------|
| Inodoro con descarga de agua y desagüe a: |       |
| * Red pública:                            | 0,9%  |
| * Cámara séptica y pozo ciego:            | 45,6% |
| * Pozo ciego:                             | 33,8% |
| * A hoyo, excavación en la tierra:        | 19,8% |



**Vivienda**



**Cantidad de Viviendas:** 327

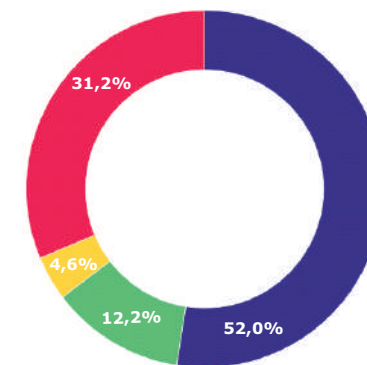
**Cantidad de Viviendas según Calidad de los Materiales:**

|                            |     |
|----------------------------|-----|
| Calidad de Materiales I:   | 170 |
| Calidad de Materiales II:  | 40  |
| Calidad de Materiales III: | 15  |
| Calidad de Materiales IV:  | 102 |

\* La Calidad de los materiales decrece de I a IV

**Cantidad de Viviendas de Tipo Deficitario:** 14

**Porcentaje de Viviendas según Calidad de los Materiales:**



● Calidad I  
● Calidad II  
● Calidad III  
● Calidad IV

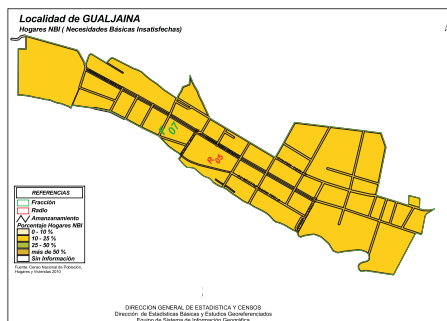
**NBI**

**Población con NBI**

Personas en hogares NBI: 219  
Porcentaje NBI: 19,4%

**Hogares con NBI**

Hogares con NBI: 59  
Porcentaje NBI: 15,8%



Ver Mapa

**Fuentes**

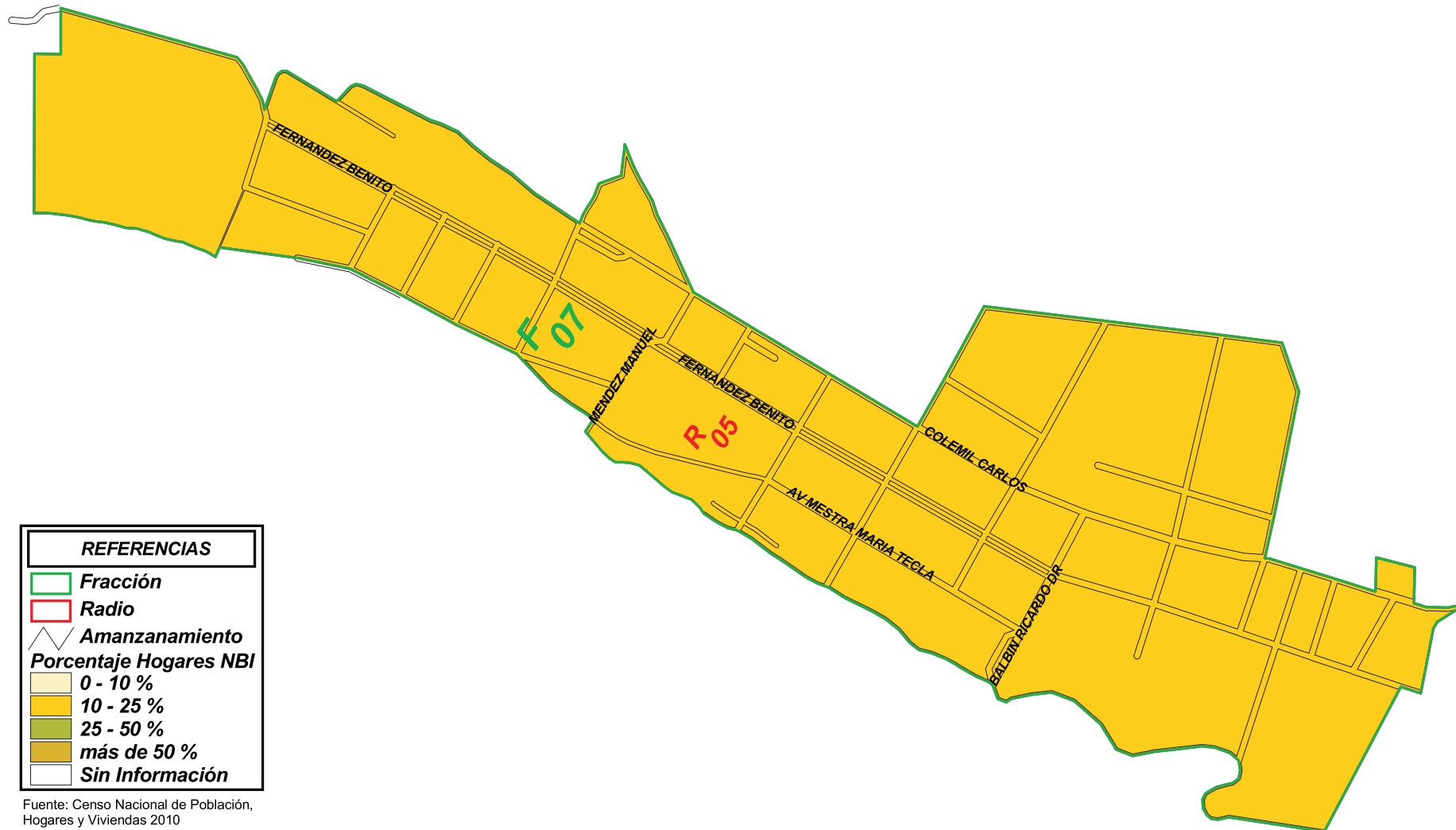
Censo Nacional de Población, Hogares y Viviendas 2010  
Ministerio de Familia y Promoción Social  
Ministerio de Turismo  
Ministerio de Salud  
Ministerio de Educación  
Secretaría de Cultura  
Subsecretaría de Servicios Públicos

**Elaboración**

Centro de Documentación y Difusión - DGEyC

# Localidad de GUALJAINA

Hogares NBI ( Necesidades Básicas Insatisfechas)



| REFERENCIAS            |                 |
|------------------------|-----------------|
|                        | Fracción        |
|                        | Radio           |
|                        | Amazamiento     |
| Porcentaje Hogares NBI |                 |
|                        | 0 - 10 %        |
|                        | 10 - 25 %       |
|                        | 25 - 50 %       |
|                        | más de 50 %     |
|                        | Sin Información |

Fuente: Censo Nacional de Población, Hogares y Viviendas 2010