

- COMARCA MESETA CENTRAL
- COMARCA VIRCH- VALDÉS
- COMARCA DEL RIO SENGUER GOLFO SAN JORGE
- COMARCA DE LOS ANDES

Datos Geográficos

Superficie: 117,00 Km²
 Densidad: 51,6 Hab./ Km²
 Comarca: DE LOS ANDES
 Distancia a la Capital: 807 Km.
 Código de Gobierno Local: 0042

Eventos Locales

Aniversario: 2 Abril
 Fiesta Provincial del Bosque y su Entorno: Enero

Datos Institucionales

Intendente: Raúl Anibal Ibarra
 Dirección: 2 de Abril S/Nº
 Teléfono: 02944 - 499082
 C.P: 9211
 E-Mail: munilagopuelo@elbolson.com
 Web: www.lagopuelo.gov.ar

Infraestructura

Juzgado de Paz
 Comisaria
 Cuartel de Bomberos
 Correo
 Banco Provincial
 Cajero Automático
 Iglesia

Vías de Acceso
 Provincial: N° 16
 Nacional: N° 40

Comunicaciones-
 Repetidoras de TV - Pública
 Teléfono
 Celular: Movistar - Personal - Claro
 Internet :Dial UP- Móvil- Satelital
 Radio: FM
 Red Radioeléctrica: HF-BLU-VHF

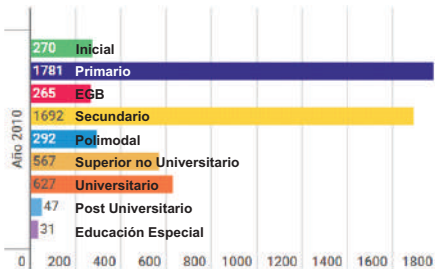


Educación

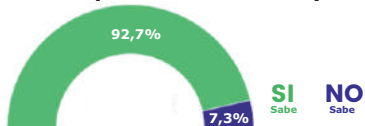
Infraestructura

Cantidad de Establecimientos Educativos de Nivel Inicial, Primario y Secundario: 17

Población de 3 Años y Más según Nivel Educativo Cursa o Cursó



Población que Sabe o No Leer y Escribir



Cantidad de Matriculas 2016: 4.685



Cultura

Infraestructura

Biblioteca
 Salón Múltiples



Turismo

Atractivos Turísticos

- * Parque Nacional Lago Puelo Área Protegida
- * Parque Temático Millan Lemu
- * Pasarela Río Azul
- * Jardín Botánico

Actividades Turísticas

- * Caminatas
- * Pesca Deportiva
- * Trekking
- * Turismo Aventura
- * Ecoturismo
- * Turismo Histórico
- * Avistaje de Aves

Alojamiento y Gastronomía

- * Hoteles
- * Cabañas
- * Hosterías
- * Campings
- * Casas
- * Departamentos
- * Restaurante
- * Parrilla
- * Rotisería
- * Cafetería
- * Heladerías



Salud

Hospital Rural Lago Puelo - Nivel III
 Puesto Sanitario - Nivel I - Cerro Radal
 Puesto Sanitario - Nivel I - Las Golondrinas
 Puesto Sanitario - Nivel I - Entre Ríos



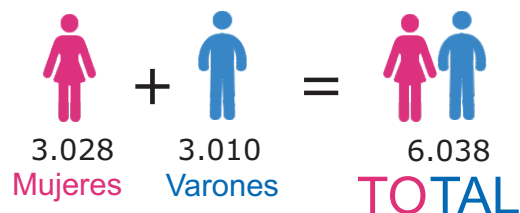
Programas Sociales

Programas (Diciembre 2016)

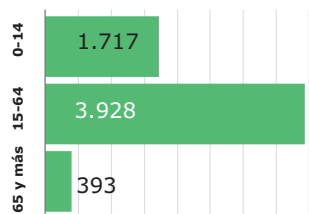
Programas de Tarjetas Sociales:	256
Programas de Empleo:	21
Programas de Subsidios:	1
Programas de Pensión:	5



Población



Grupos de Edad:



Índice de Masculinidad: 99,4
Índice de Dependencia Potencial: 53,7



Hogares



Cantidad de Hogares: 1.920

Régimen de Tenencia de la Vivienda

Propietario de Viv. y Terreno:	1.261
Propietario de Viv. Solamente:	99
Inquilino:	307
Ocupante por Préstamo:	158
Ocupante por Sesión de Trabajo:	57
Otra Situación:	38

Hacinamiento

Porcentaje de Hogares con Hacinamiento: 1,7

Servicios Sanitarios

Inodoro con descarga de agua y desagüe a:	
* Red pública:	3,1%
* Cámara séptica y pozo ciego:	80,2%
* Pozo ciego:	13,5%
* A hoyo, excavación en la tierra:	3,2%



Vivienda



Cantidad de Viviendas: 1.539

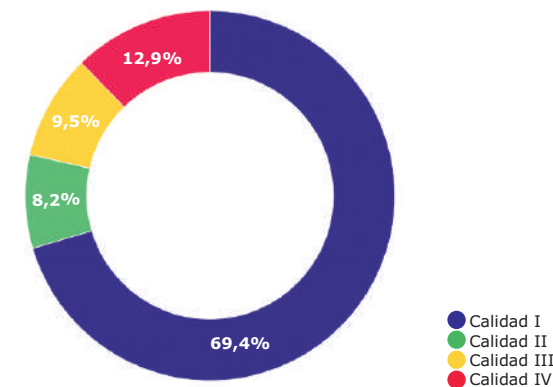
Cantidad de Viviendas según Calidad de los Materiales:

Calidad de Materiales I:	1.068
Calidad de Materiales II:	126
Calidad de Materiales III:	146
Calidad de Materiales IV:	199

* La Calidad de los materiales decrece de I a IV

Cantidad de Viviendas de Tipo Deficitario: 50

Porcentaje de Viviendas según Calidad de los Materiales:



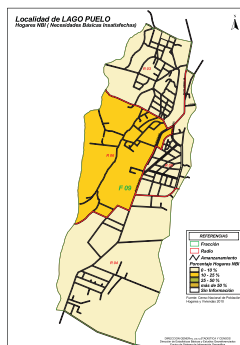
NBI

Población con NBI

Personas en hogares NBI: 479
Porcentaje NBI: 8,4%

Hogares con NBI

Hogares con NBI: 156
Porcentaje NBI: 8,1%



Ver Mapa

Fuentes

Censo Nacional de Población, Hogares y Viviendas 2010
Ministerio de Familia y Promoción Social
Ministerio de Turismo
Ministerio de Salud
Ministerio de Educación
Secretaría de Cultura
Subsecretaría de Servicios Públicos

Elaboración

Centro de Documentación y Difusión - DGEyC

