

- COMARCA MESETA CENTRAL
- COMARCA VIRCH- VALDÉS
- COMARCA DEL RIO SENGUER GOLFO SAN JORGE
- COMARCA DE LOS ANDES

Datos Geográficos

Superficie: 18,75 Km²
 Densidad: 67,4 Hab./ Km²
 Comarca: MESETA CENTRAL
 Distancia a la Capital: 351 Km.
 Código de Gobierno Local: 5021

Datos Institucionales

Intendente: Mario H. Pichiñan
 Dirección: Mzna.3 Lote D Plano1
 Teléfono: 02980 - 4497259
 C.P: 9207
 E-Mail: pasodeindios@hotmail.com

Eventos Locales

Aniversario: 11 de Diciembre
 Fiesta Nacional del Peón Rural: Marzo

Infraestructura

Juzgado de Paz
 Comisaria
 Estación de Servicios
 Correo
 Cajero Automático

Vías de Acceso

Nacional: N° 25
 Provincial: N° 12

Comunicaciones

Repetidoras de TV - Pública
 Teléfono
 Celular: Movistar - Personal - Claro
 Internet : Movil
 Radio: FM

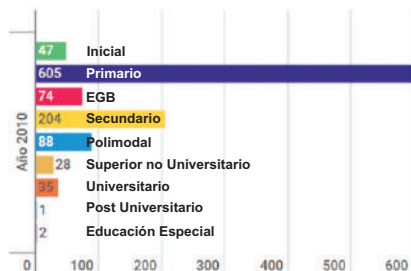


Educación

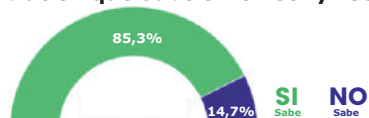
Infraestructura

Cantidad de Establecimientos Educativos de Nivel Inicial, Primario y Secundario: 4

Población de 3 Años y Más según Nivel Educativo Cursa o Cursó



Población que Sabe o No Leer y Escribir



Cantidad de Matriculas 2016: 451



Cultura

Infraestructura

Biblioteca
 Salón Múltiples



Turismo

Actividades Turísticas

* Pesca Deportiva

Alojamiento y Gastronomía

* Camping * Restaurante



Salud

Hospital Rural Paso de Indios - Nivel III
 Puesto sanitario - Nivel I - Cerro Condor




Programas Sociales

Programas (Diciembre 2016)

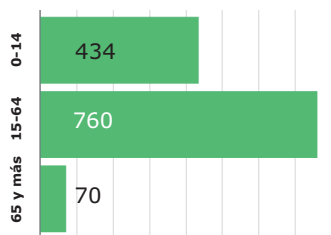
Programas de Tarjetas Sociales:	213
Programas de Empleo:	4
Programas de Becas:	1
Programas de Pensión:	3



Población



Grupos de Edad:



Índice de Masculinidad: 97,2
Índice de Dependencia Potencial: 66,3



Hogares



Cantidad de Hogares: 377

Régimen de Tenencia de la Vivienda

Propietario de Viv. y Terreno:	220
Propietario de Viv. Solamente:	58
Inquilino:	24
Ocupante por Préstamo:	40
Ocupante por Sesión de Trabajo:	23
Otra Situación:	12

Hacinamiento

Porcentaje de Hogares con Hacinamiento: 3,5

Servicios Sanitarios

Inodoro con descarga de agua y desagüe a:	
* Red pública:	51,8%
* Cámara séptica y pozo ciego:	27,2%
* Pozo ciego:	20,2%
* A hoyo, excavación en la tierra:	0,8%



Vivienda



Cantidad de Viviendas: 365

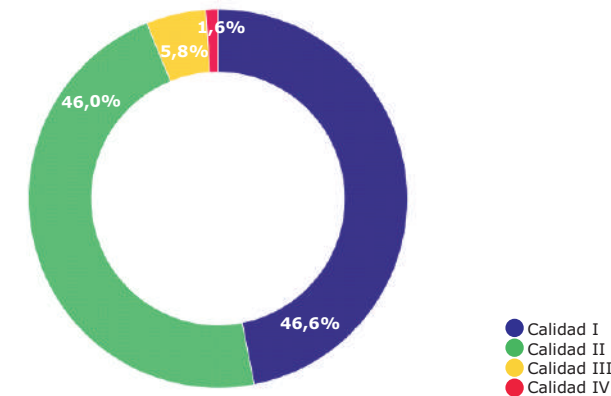
Cantidad de Viviendas según Calidad de los Materiales:

Calidad de Materiales I:	170
Calidad de Materiales II:	168
Calidad de Materiales III:	21
Calidad de Materiales IV:	6

* La Calidad de los materiales decrece de I a IV

Cantidad de Viviendas de Tipo Deficitario: 1

Porcentaje de Viviendas según Calidad de los Materiales:



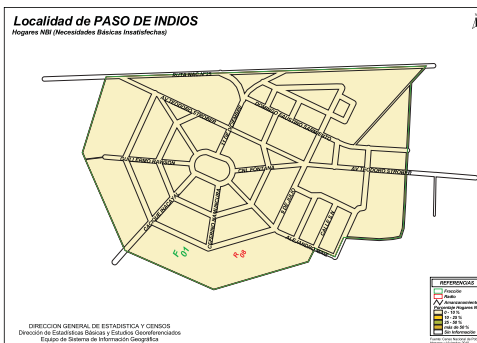
NBI

Población con NBI

Personas en hogares NBI: 121
Porcentaje NBI: 9,6%

Hogares con NBI

Hogares con NBI: 26
Porcentaje NBI: 6,9%



Ver Mapa

Fuentes

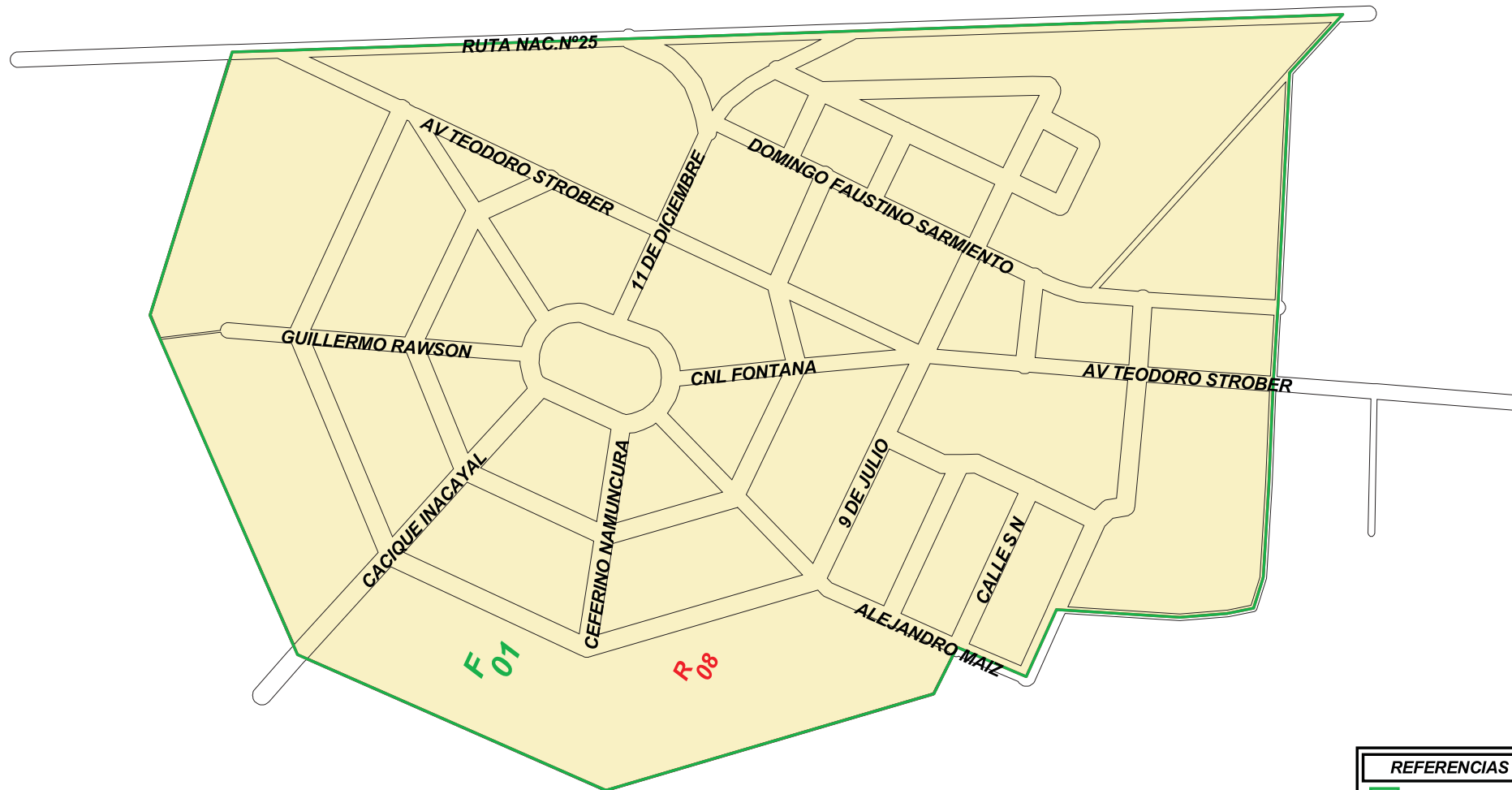
Censo Nacional de Población, Hogares y Viviendas 2010
Ministerio de Familia y Promoción Social
Ministerio de Turismo
Ministerio de Salud
Ministerio de Educación
Secretaría de Cultura
Subsecretaría de Servicios Públicos

Elaboración

Centro de Documentación y Difusión - DGEyC

Localidad de PASO DE INDIOS

Hogares NBI (Necesidades Básicas Insatisfechas)



REFERENCIAS	
	Fracción
	Radio
	Amanzanamiento
Porcentaje Hogares NBI	
	0 - 10 %
	10 - 25 %
	25 - 50 %
	más de 50 %
	Sin Información

DIRECCION GENERAL DE ESTADISTICA Y CENSOS
Dirección de Estadísticas Básicas y Estudios Georeferenciados
Equipo de Sistema de Información Geográfica

Fuente: Censo Nacional de Población Hogares y Viviendas 2010