

- COMARCA MESETA CENTRAL
- COMARCA VIRCH- VALDÉS
- COMARCA DEL RIO SENGUER GOLFO SAN JORGE
- COMARCA DE LOS ANDES

Datos Geográficos

Superficie: 18,26 Km²
 Densidad: 498,4 Hab./Km²
 Comarca: DEL RIO SENGUER
 GOLFO SAN JORGE
 Distancia a la Capital: 397Km.
 Código de Gobierno Local: 0056

Eventos Locales

Aniversario: 24 de Julio
 Semana de las Artes Rada Tilly: Noviembre

Datos Institucionales

Intendente: Luis Emilio Juncos
 Dirección: Calle Fragata 25 de Mayo N° 94
 Teléfono: 0297 - 4453368/369
 C.P: 9001
 E-Mail: municipalidad@radatilly.gov.ar
 Web: www.radatilly.gov.ar

Infraestructura

Juzgado de Paz
 Comisaria
 Cuartel de Bomberos
 Banco
 Cajero Automático
 Estación de Servicios
 Correo
 Iglesias
 Casino

Vías de Acceso
 Nacional: N° 3 y N° 26

Comunicaciones
 Repetidoras de TV - Pública - Cable
 Teléfono
 Celular: Movistar - Personal - Claro
 Internet: Speedy - Móvil - Satelital
 Radio: FM

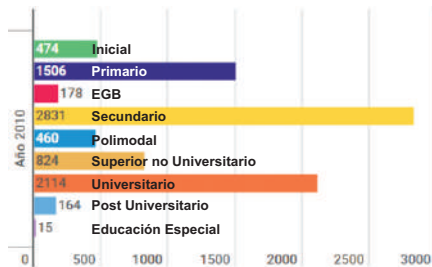


Educación

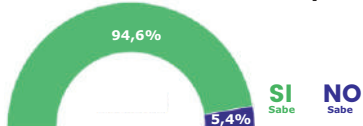
Infraestructura

Cantidad de Establecimientos Educativos de Nivel Inicial, Primario y Secundario: 9

Población de 3 Años y Más según Nivel Educativo Cursa o Cursó



Población que Sabe o No Leer y Escribir



Cantidad de Matriculas 2016: 2.100



Cultura

Infraestructura

Museo
 Biblioteca
 Salón Múltiples



Turismo

Atractivos Turísticos

- * Punta del Marques
- * Museo Regional
- * Playas y Balnearios

Actividades Turísticas

- * Deportes Náuticos
- * Juegos Playeros
- * Trekking
- * Caminatas
- * Carrovelismo
- * Kayak
- * Windsurf
- * Parapentes

Alojamiento y Gastronomía

- * Hoteles
- * Hosterías
- * Posadas
- * Cabañas
- * Bungalows
- * Campings
- * Restaurantes
- * Parrillas
- * Pizzerías
- * Rotiserías
- * Heladerías



Salud

Hospital Rada Tilly
 Centros de Salud - Nivel II




Programas Sociales

Programas (Diciembre 2016)

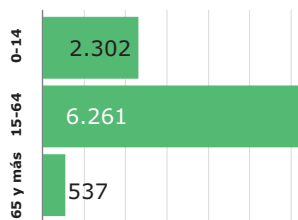
Programas de Tarjetas Sociales: 19
 Programas de Empleo: 2
 Programas de Pensión: 4



Población



Grupos de Edad:



Índice de Masculinidad: 98,1
Índice de Dependencia Potencial: 45,3



Hogares



Cantidad de Hogares: 2.912

Régimen de Tenencia de la Vivienda

Propietario de Viv. y Terreno:	2.005
Propietario de Viv. Solamente:	20
Inquilino:	711
Ocupante por Préstamo:	120
Ocupante por Sesión de Trabajo:	31
Otra Situación:	25

Hacinamiento

Porcentaje de Hogares con Hacinamiento: 0,7

Servicios Sanitarios

Inodoro con descarga de agua y desagüe a:	
* Red pública:	95,8%
* Cámara séptica y pozo ciego:	3,4%
* Pozo ciego:	0,8%



Vivienda



Cantidad de Viviendas: 2.815

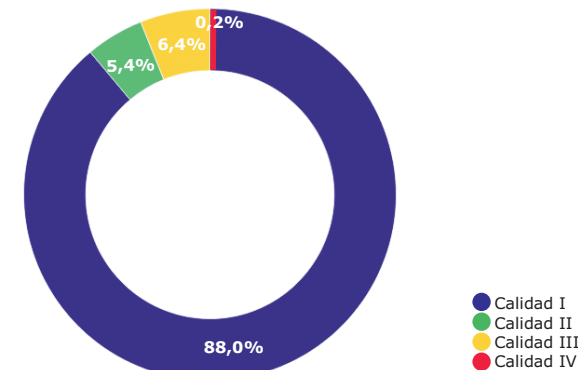
Cantidad de Viviendas según Calidad de los Materiales:

Calidad de Materiales I:	2.476
Calidad de Materiales II:	153
Calidad de Materiales III:	180
Calidad de Materiales IV:	6

* La Calidad de los materiales decrece de I a IV

Cantidad de Viviendas de Tipo Deficitario: 29

Porcentaje de Viviendas según Calidad de los Materiales:



NBI

Población con NBI

Personas en hogares NBI: 210
Porcentaje NBI: 2,3%

Hogares con NBI

Hogares con NBI: 55
Porcentaje NBI: 1,9%



Ver Mapa

Fuentes

Censo Nacional de Población, Hogares y Viviendas 2010
Ministerio de Familia y Promoción Social
Ministerio de Turismo
Ministerio de Salud
Ministerio de Educación
Secretaría de Cultura
Subsecretaría de Servicios Públicos

Elaboración

Centro de Documentación y Difusión - DGEyC

Localidad de RADA TILLY

Hogares NBI (Necesidades Básicas Insatisfechas)



REFERENCIAS

Fracción

Radio

Amanzamiento

Porcentaje de Hogares NBI

0 - 10 %

10 - 25 %

25 - 50 %

más de 50 %

Sin Información

DIRECCION GENERAL DE ESTADISTICA Y CENSOS
Dirección de Estadísticas Básicas y Estudios Georeferenciados
Equipo de Sistema de Información Geográfica

Fuente: Censo Nacional de Población,
Hogares y Viviendas 2010