

- COMARCA MESETA CENTRAL
- COMARCA VIRCH- VALDÉS
- COMARCA DEL RIO SENGUER GOLFO SAN JORGE
- COMARCA DE LOS ANDES

Datos Geográficos

Superficie: 80,00 Km²
Densidad: 34,9 Hab./ Km²
Comarca: RiO SENGUER
Distancia a la Capital: 656 Km.
Código de Gobierno Local: 0133

Eventos Locales

Aniversario: 22 de Agosto
Fiesta Nacional de la Esquila: Enero

Datos Institucionales

Intendente: Pablo Gabriel Zalazar
Dirección: Belgrano Nº 585
Teléfono: 02903-420047/ Fax. 420094
C.P: 9030
E-Mail: municipalidadrm@hotmail.com
Web: www.riomayo.gob.ar

Infraestructura

Juzgado de Paz
Comisaria
Gendarmeria Nacional
Ejercito Argentino
Cuartel de Bomberos
INTA
Aerodromo
Banco
Cajero Automatico
Estación de Servicios
Correo
Iglesias

Vías de Acceso
Nacional: Nº 40 - Nº 26
Aeropuerto

Comunicaciones
Repetidoras de TV - Pública - Cable
Teléfono - Básico
Celular: Movistar - Personal - Claro
Internet: Dial Up - Móvil
Radio: FM - AM

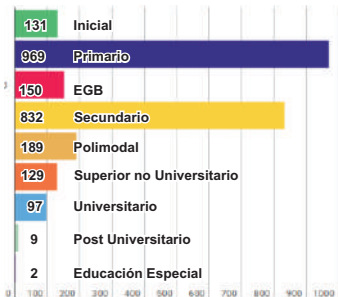


Educación

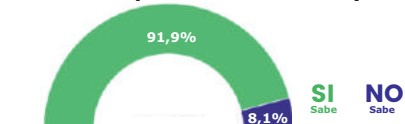
Infraestructura

Cantidad de Establecimientos Educativos de Nivel Inicial, Primario y Secundario: 13

Población de 3 Años y Más según Nivel Educativo Cursa o Cursó



Población que Sabe o No Leer y Escribir



Cantidad de Matriculas 2016: 1.490



Cultura

Infraestructura

Museo
Biblioteca
Salón Múltiples



Turismo

Atractivos Turísticos

- * Mirador
- * Museo Regional
- * Puente Viejo
- * Parque Eolico
- * Esculturas

Actividades Turísticas

- * Mountain Bike
- * Trekking
- * Cabalgatas
- * Turismo de Estancia
- * Pesca

Alojamiento y Gastronomía

- * Hoteles
- * Estancias
- * Cabañas
- * Departamentos
- * Campings
- * Restaurantes
- * Parrillas
- * Pizzerías
- * Rotiserías
- * Heladerías



Salud

-Hospital Rural Rio Mayo - Nivel III
-Puestos Sanitarios - Nivel I



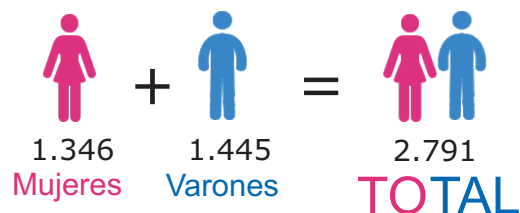
Programas Sociales

Programas (Diciembre 2016)

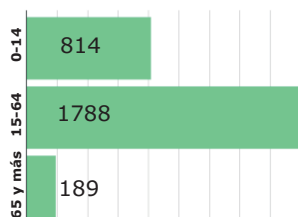
Programas de Tarjetas Sociales:	185
Programas de Empleo:	9
Programas de Becas:	4
Programas de Pensión:	9



Población



Grupos de Edad:



Índice de Masculinidad: 107,4
Índice de Dependencia Potencial: 56,1



Hogares



Cantidad de Hogares: 839

Régimen de Tenencia de la Vivienda

Propietario de Viv. y Terreno:	485
Propietario de Viv. Solamente:	20
Inquilino:	136
Ocupante por Préstamo:	60
Ocupante por Sesión de Trabajo:	118
Otra Situación:	20

Hacinamiento

Porcentaje de Hogares con Hacinamiento: 2,15

Servicios Sanitarios

Inodoro con descarga de agua y desagüe a:

* Red pública:	13,8%
* Cámara séptica y pozo ciego:	61,4%
* Pozo ciego:	23,4%
* Hoyo, excavacion en la tierra:	1,3%



Vivienda



Cantidad de Viviendas: 812

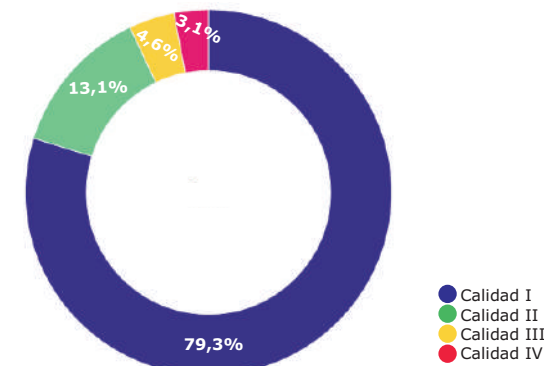
Cantidad de Viviendas según Calidad de los Materiales:

Calidad de Materiales I:	644
Calidad de Materiales II:	106
Calidad de Materiales III:	37
Calidad de Materiales IV:	25

* La Calidad de los materiales decrece de I a IV

Cantidad de Viviendas de Tipo Deficitario: 2

Porcentaje de Viviendas según Calidad de los Materiales:



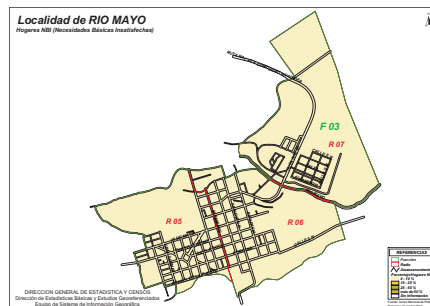
NBI

Población con NBI

Personas en hogares NBI: 182
Porcentaje NBI: 6,9%

Hogares con NBI

Hogares con NBI: 47
Porcentaje NBI: 5,6%



Ver Mapa

Fuentes

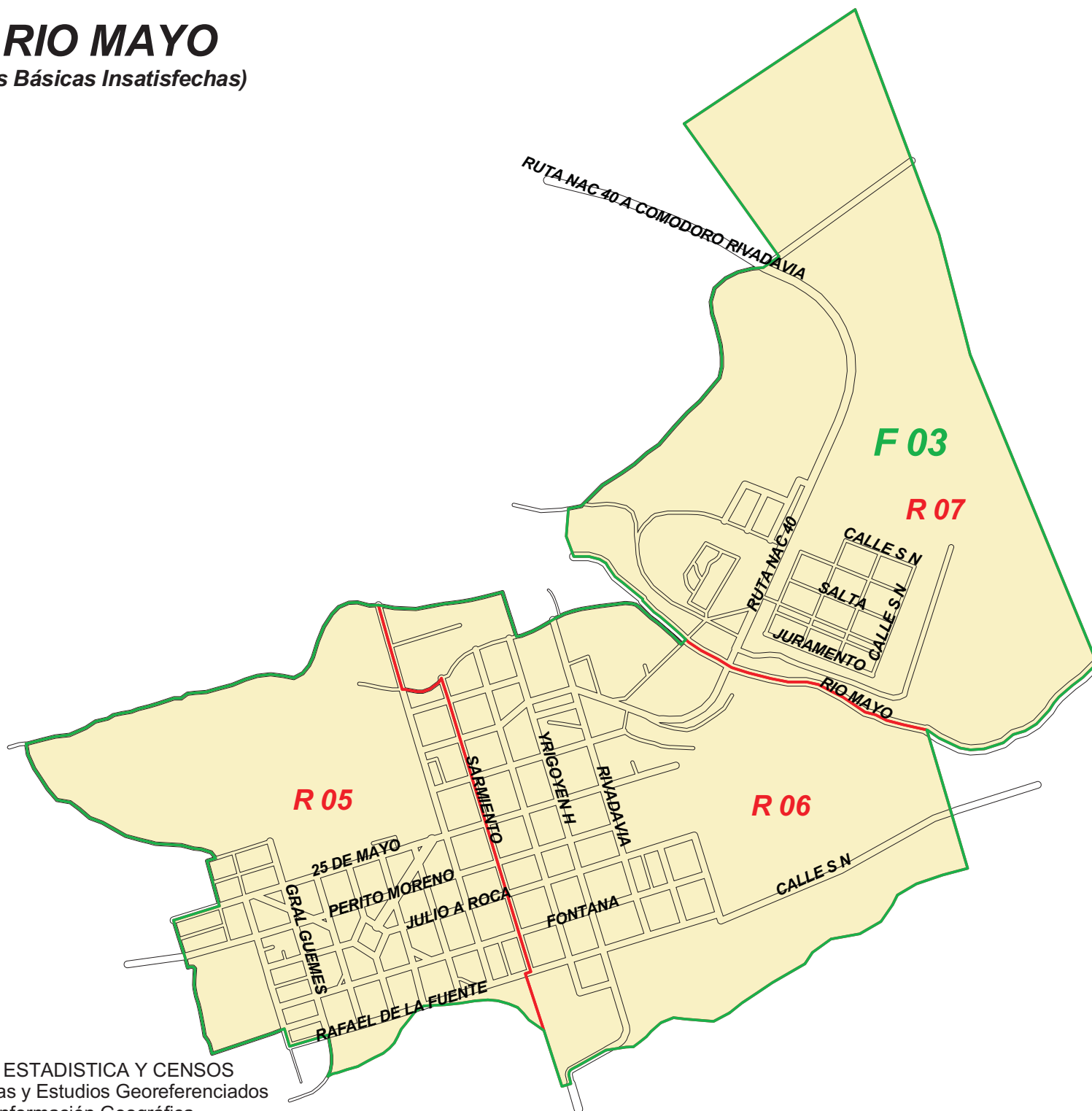
Censo Nacional de Población, Hogares y Viviendas 2010
Ministerio de Familia y Promoción Social
Ministerio de Turismo
Ministerio de Salud
Ministerio de Educación
Secretaría de Cultura
Subsecretaría de Servicios Públicos

Elaboración

Centro de Documentación y Difusión - DGEyC

Localidad de RIO MAYO

Hogares NBI (Necesidades Básicas Insatisfechas)



REFERENCIAS	
	Fracción
	Radio
	Amanzamiento
Porcentaje Hogares NBI	
	0 - 10 %
	10 - 25 %
	25 - 50 %
	más de 50 %
	Sin Información