

- COMARCA MESETA CENTRAL
- COMARCA VIRCH- VALDÉS
- COMARCA DEL RIO SENGUER GOLFO SAN JORGE
- COMARCA DE LOS ANDES

Datos Geográficos

Superficie: 660,00 Km²
 Densidad: 16,9 Hab./ Km²
 Comarca: DEL RIO SENGUER
 GOLFO SAN JORGE
 Distancia a la Capital: 527 Km.
 Código de Gobierno Local: 0140

Eventos Locales

Aniversario: 21 de Junio
 Fiesta Interprovincial de Doma y Folklore: Febrero

Datos Institucionales

Intendente: Ricardo Britapaja
 Dirección: San Martín N°722
 Teléfono: 0297 - 4893401
 C.P: 9020
 E-Mail: britapaja@coloniasarmiento.gov.ar
 Web: www.coloniasarmiento.gov.ar

Infraestructura

Juzgado de Paz
 Comisaria
 Ejercito Argentino
 Cuartel de Bomberos
 Banco
 Cajero Automático
 Estación de Servicios
 Correo

Vías de Acceso
 Nacional: N° 26
 Provincial: N°20

Comunicaciones
 Repetidoras de TV - Pública - Cable
 Teléfono
 Celular: Movistar - Personal - Claro
 Internet: Dial UP - Móvil
 Radio: FM

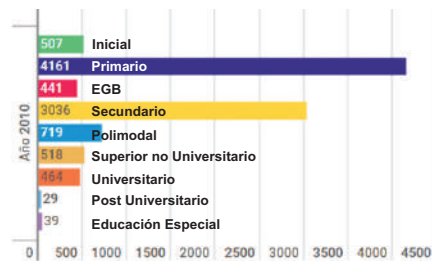


Educación

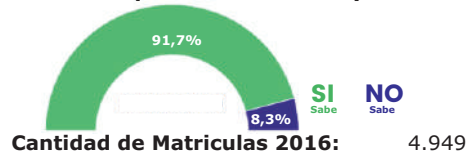
Infraestructura

Cantidad de Establecimientos Educativos de Nivel Inicial, Primario y Secundario: 24

Población de 3 Años y Más según Nivel Educativo Cursa o Cursó



Población que Sabe o No Leer y Escribir



Cultura

Infraestructura

Museo
 Biblioteca
 Salón Múltiples



Turismo

Atractivos Turísticos

- * Monumento natural Bosque Petrificado
- * Parque Paleontológico Valle de los Gigantes
- * Museo Regional Desiderio Torres
- * Monumento homenaje Gato y Mancha
- * Lago Musters
- * Lago Colhué Huapi
- * Agroturismo

Actividades Turísticas

- * Deportes Náuticos
- * Pesca
- * Trekking
- * Senderismo Sierra Silva

Alojamiento y Gastronomía

- * Hoteles
- * Hosterías
- * Posadas
- * Cabañas
- * Residenciales
- * Camping
- * Restaurantes
- * Parrillas
- * Pizzerías
- * Casa de Té
- * Heladerías



Salud

Hospital Rural Sarmiento - Nivel III
 Centros de Salud - Nivel II



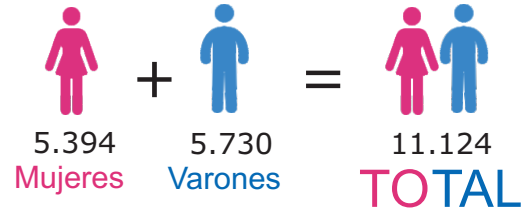
Programas Sociales

Programas (Diciembre 2016)

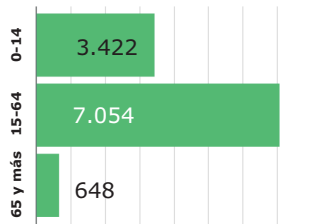
Programas de Tarjetas Sociales:	301
Programas de Empleo:	25
Programas de Becas:	2
Programas de Subsidios:	1
Programas de Pensión:	24



Población



Grupos de Edad:



Índice de Masculinidad: 106,2

Índice de Dependencia Potencial: 57,7



Hogares



Cantidad de Hogares: 3.124

Régimen de Tenencia de la Vivienda

Propietario de Viv. y Terreno:	1.962
Propietario de Viv. Solamente:	45
Inquilino:	682
Ocupante por Préstamo:	259
Ocupante por Sesión de Trabajo:	96
Otra Situación:	80

Hacinamiento

Porcentaje de Hogares con Hacinamiento: 4,0

Servicios Sanitarios

Inodoro con descarga de agua y desagüe a:	
* Red pública:	81,1%
* Cámara séptica y pozo ciego:	12,4%
* Pozo ciego:	6,2%
* A hoyo, excavación en la tierra:	0,3%



Vivienda



Cantidad de Viviendas: 2.944

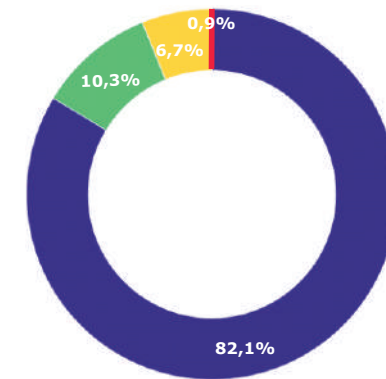
Cantidad de Viviendas según Calidad de los Materiales:

Calidad de Materiales I:	2.417
Calidad de Materiales II:	302
Calidad de Materiales III:	198
Calidad de Materiales IV:	27

* La Calidad de los materiales decrece de I a IV

Cantidad de Viviendas de Tipo Deficitario: 31

Porcentaje de Viviendas según Calidad de los Materiales:



● Calidad I
● Calidad II
● Calidad III
● Calidad IV

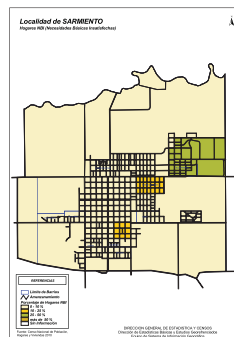
NBI

Población con NBI

Personas en hogares NBI: 1.094
Porcentaje NBI: 10,6%

Hogares con NBI

Hogares con NBI: 267
Porcentaje NBI: 8,5%



Ver Mapa

Fuentes

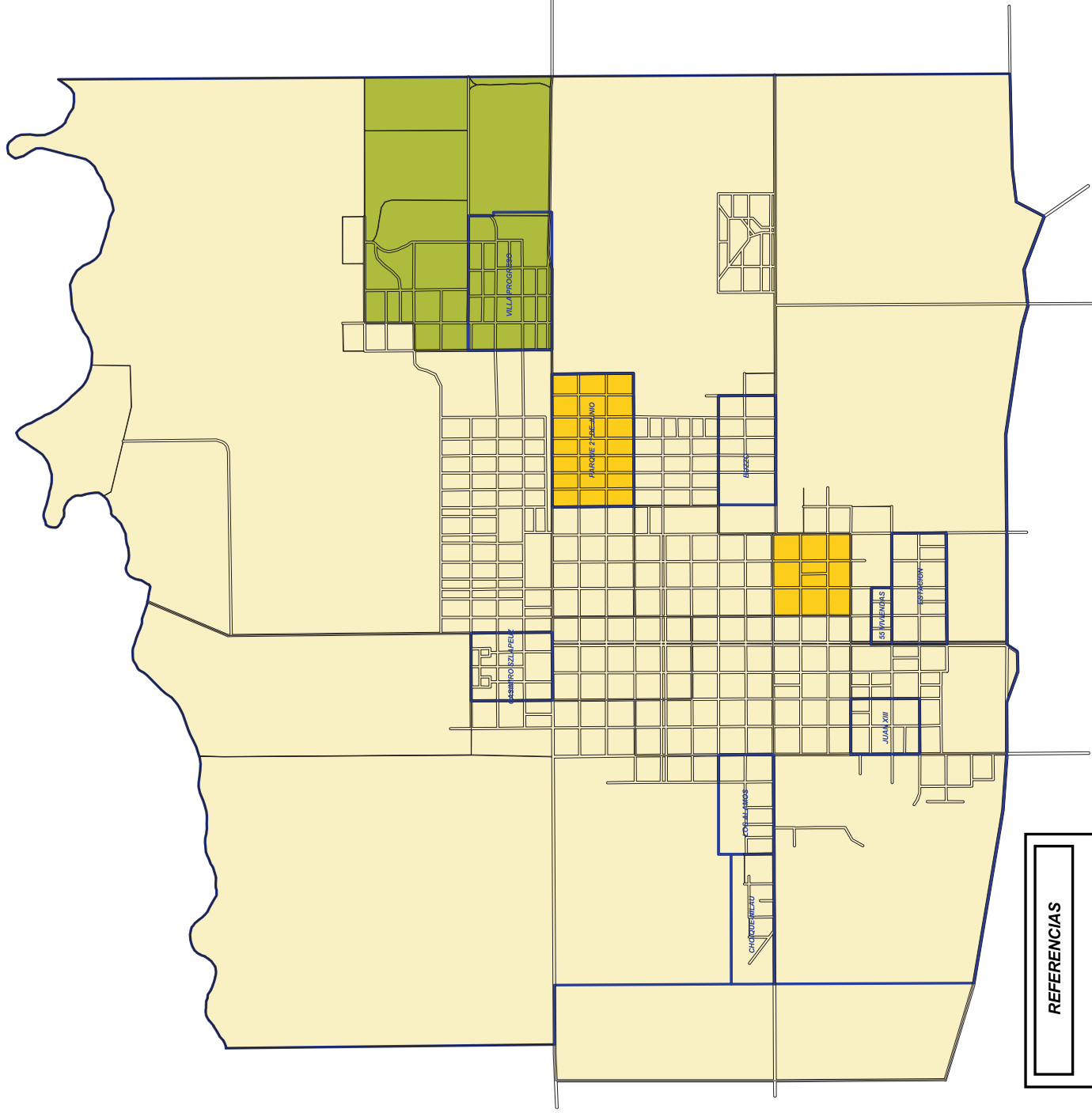
Censo Nacional de Población, Hogares y Viviendas 2010
Ministerio de Familia y Promoción Social
Ministerio de Turismo
Ministerio de Salud
Ministerio de Educación
Secretaría de Cultura
Subsecretaría de Servicios Públicos

Elaboración

Centro de Documentación y Difusión - DGEyC

Localidad de SARMIENTO

Hogares NBI (Necesidades Básicas Insatisfechas)



REFERENCIAS

- Límite de Barrios
- Amanzanamiento

Porcentaje de Hogares NBI

- 0 - 10 %
- 10 - 25 %
- 25 - 50 %
- más de 50 %
- Sin Información

DIRECCION GENERAL DE ESTADISTICA Y CENSOS
Dirección de Estadísticas Básicas y Estudios Geográficos
Equipo de Sistema de Información Geográfica

Fuente: Censo Nacional de Población,
Hogares y Viviendas 2010