

- COMARCA MESETA CENTRAL
- COMARCA VIRCH- VALDÉS
- COMARCA DEL RIO SENGUER GOLFO SAN JORGE
- COMARCA DE LOS ANDES

**Datos Geográficos**

Superficie: 79,98 Km<sup>2</sup>  
 Densidad: 15,5 Hab./ Km<sup>2</sup>  
 Comarca: DE LOS ANDES  
 Distancia a la Capital: 534 Km.  
 Código de Gobierno Local: 0105

**Eventos Locales**

Aniversario: 11 de Julio  
 Fiesta Provincial del Calafate: Febrero

**Datos Institucionales**

Intendente: Jorge Seitune  
 Dirección: Av. San Martín Esq. Fontana  
 Teléfono: 02945 - 493011-493071  
 C.P: 9201  
 E-Mail: [municipalidaddetecka@hotmail.com](mailto:municipalidaddetecka@hotmail.com)  
 Web: [www.tecka.gob.ar](http://www.tecka.gob.ar)

**Infraestructura**

Juzgado de Paz  
 Comisaria  
 Cuartel de Bomberos  
 Banco  
 Cajero Automático  
 Estación de Servicios  
 Correo

**Vías de Acceso**  
 Nacional: Nº 25 y Nº 40

**Comunicaciones**  
 Repetidoras de TV - Pública  
 Teléfono  
 Celular: Movistar - Personal - Claro  
 Internet: Dial UP - Móvil  
 Radio: FM

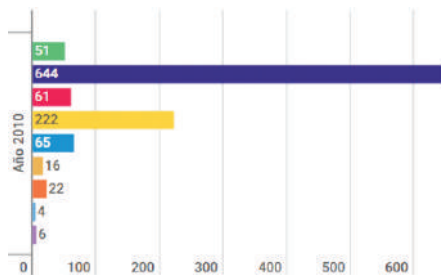


**Educación**

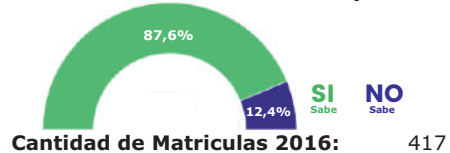
**Infraestructura**

Cantidad de Establecimientos Educativos de Nivel Inicial, Primario y Secundario: 3

**Población de 3 Años y Más según Nivel Educativo Cursa o Cursó**



**Población que Sabe o No Leer y Escribir**



**Cultura**

**Infraestructura**

Biblioteca  
 Salón Múltiples



**Turismo**

**Atractivos Turísticos**

\* Monumento a Ricardo Andrés Austin.  
 \* Mausoleo del Cacique Inacayal.

**Alojamiento y Gastronomía**

\* Apart Hotel      \* Restaurantes



**Salud**

Hospital Rural Tecka - Nivel III



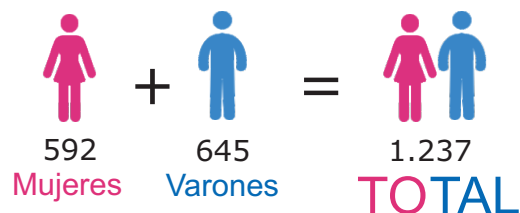
**Programas Sociales**

**Programas (Diciembre 2016)**

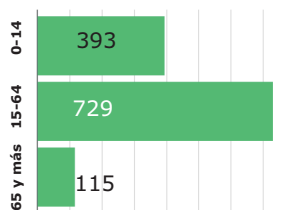
Programas de Tarjetas Sociales:	81
Programas de Empleo:	2
Programas de Pensión:	2



**Población**



**Grupos de Edad:**



**Índice de Masculinidad:** 109,0  
**Índice de Dependencia Potencial:** 69,7



**Hogares**



**Cantidad de Hogares:** 392

**Régimen de Tenencia de la Vivienda**

Propietario de Viv. y Terreno:	253
Propietario de Viv. Solamente:	17
Inquilino:	27
Ocupante por Préstamo:	37
Ocupante por Sesión de Trabajo:	45
Otra Situación:	13

**Hacinamiento**

Porcentaje de Hogares con Hacinamiento: 2,6

**Servicios Sanitarios**

Inodoro con descarga de agua y desagüe a:	
* Red pública:	81,4%
* Cámara séptica y pozo ciego:	11,3%
* Pozo ciego:	5,9%
* A hoyo, excavación en la tierra:	1,4%



**Vivienda**



**Cantidad de Viviendas:** 373

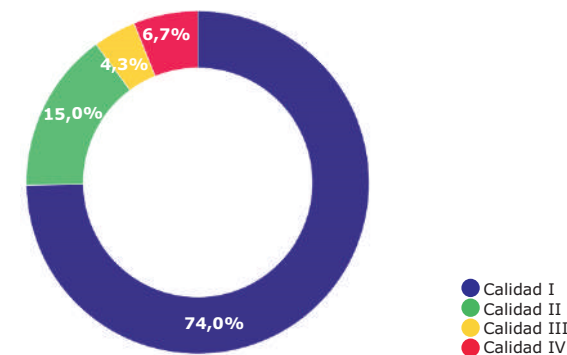
**Cantidad de Viviendas según Calidad de los Materiales:**

Calidad de Materiales I:	276
Calidad de Materiales II:	56
Calidad de Materiales III:	16
Calidad de Materiales IV:	25

\* La Calidad de los materiales decrece de I a IV

**Cantidad de Viviendas de Tipo Deficitario:** 6

**Porcentaje de Viviendas según Calidad de los Materiales:**



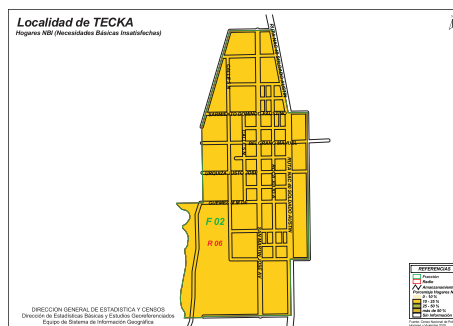
**NBI**

**Población con NBI**

Personas en hogares NBI: 223  
Porcentaje NBI: 18,4%

**Hogares con NBI**

Hogares con NBI: 65  
Porcentaje NBI: 16,6%



Ver Mapa

**Fuentes**

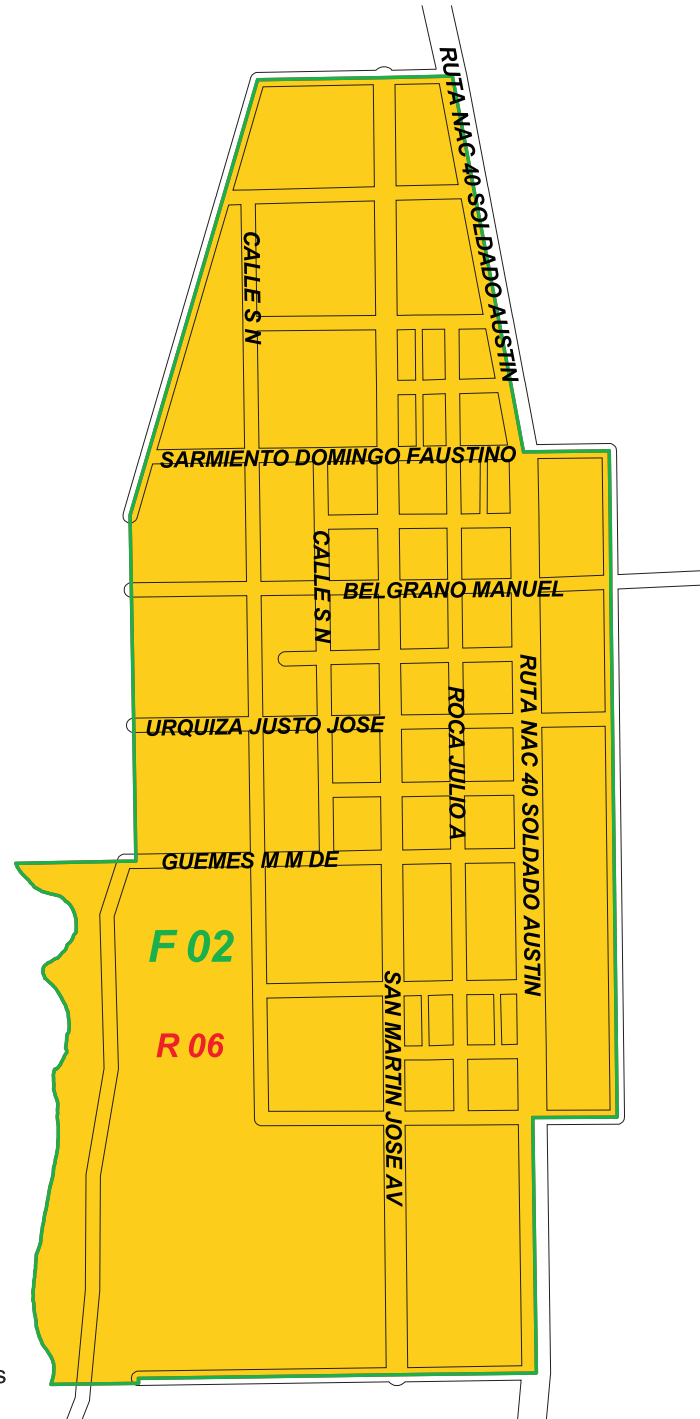
Censo Nacional de Población, Hogares y Viviendas 2010  
Ministerio de Familia y Promoción Social  
Ministerio de Turismo  
Ministerio de Salud  
Ministerio de Educación  
Secretaría de Cultura  
Subsecretaría de Servicios Públicos

**Elaboración**

Centro de Documentación y Difusión - DGEyC

# Localidad de TECKA

Hogares NBI (Necesidades Básicas Insatisfechas)



DIRECCION GENERAL DE ESTADISTICA Y CENSOS  
Dirección de Estadísticas Básicas y Estudios Georeferenciados  
Equipo de Sistema de Información Geográfica

REFERENCIAS	
	Fracción
	Radio
	Amazamiento
Porcentaje Hogares NBI	
	0 - 10 %
	10 - 25 %
	25 - 50 %
	más de 50 %
	Sin Información

Fuente: Censo Nacional de Población  
Hogares y Viviendas 2010