

- COMARCA MESETA CENTRAL
- COMARCA VIRCH- VALDÉS
- COMARCA DEL RIO SENGUER GOLFO SAN JORGE
- COMARCA DE LOS ANDES

**Datos Geográficos**

Superficie: 1.237,0Km<sup>2</sup>  
 Densidad: 6,4Hab./Km<sup>2</sup>  
 Comarca: DE LOS ANDES  
 Distancia a la Capital: 658Km.  
 Código de Gobierno Local:0084

**Eventos Locales**

Aniversario: 25 de Noviembre  
 Mini Esteiddfod: Octubre

**Datos Institucionales**

Intendente: Gustavo Omar Aleuy  
 Dirección: San Martín N° 329  
 Teléfono: 02945 - 480145/129  
 C.P: 9203  
 E-Mail:intendente@trevelin.gob.ar  
 Web: www.trevelin.gob.ar

**Infraestructura**

- Juzgado de Paz
- Correo
- Banco Provincial
- Comisaria
- Cuartel de Bomberos
- Policía Federal
- Policía Provincial
- Abigeato
- Gendarmería
- Sector Aviación de Gendarmería
- Aduana y Gendarmería en el Limite con Chile
- Estación de Servicios
- Cajeros
- Casas Tuteladas

**Vías de Acceso**

Nacional N° 259  
 Provincial: N° 34 y N° 71

**Comunicaciones**

Repetidoras de TV - Pública - Cable  
 Teléfono  
 Celular: Movistar - Personal - Claro  
 Internet :Dial UP- Movi I- Satelial  
 Radio: FM  
 Red Radioeléctrica: VHF

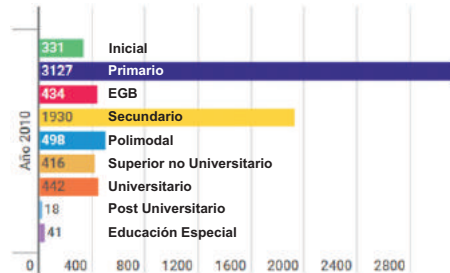


**Educación**

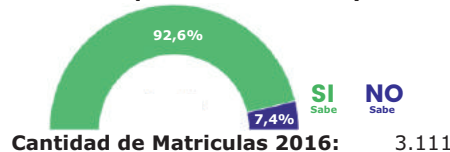
**Infraestructura**

Cantidad de Establecimientos Educativos de Nivel Inicial, Primario y Secundario: 22

**Población de 3 Años y Más según Nivel Educativo Cursa o Cursó**



**Población que Sabe o No Leer y Escribir**



**Cultura**

**Infraestructura**

- Museos
- Eistedfod
- Capilla Galesa
- Bibliotecas
- Salones Múltiples



**Turismo**

**Atractivos Turísticos**

- Museo
- Casa de Té
- Productos Regionales
- Lago Rosario
- Complejo Hidroeléctrico Futaleufú
- Artesanías Regionales
- Campo de Los Tulipanes

**Reservas Naturales**

\* Área Natural Protegida Cascada Nant y Fall

**Actividades Turísticas**

- \* Cabalgatas
- \* Pesca Deportiva
- \* Trekking
- \* Mountain Bike
- \* Kayak
- \* Esquí
- \* Rafting
- \* Canopy
- \* Cuatriciclos

**Alojamiento y Gastronomía**

- \* Hotel
- \* Casas
- \* Cabañas
- \* Departamentos
- \* Camping
- \* Hosterías
- \* Hospedajes
- \* Posadas
- \* Residenciales
- \* Apart Hotel
- \* Alojamiento Rural
- \* Complejo Turístico
- \* Restaurante
- \* Rotisería
- \* Cafetería
- \* Heladería



**Salud**

Hospital Rural Trevelin "John Daniel Evans"- Nivel III  
 Centro de Salud Nivel II  
 Puestos Sanitarios



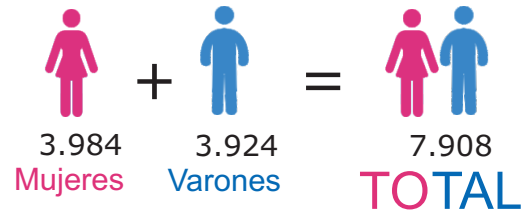
**Programas Sociales**

**Programas (Diciembre 2016)**

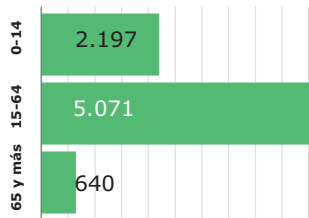
Programas de Tarjetas Sociales: 388  
 Programas de Empleo: 55  
 Programas de Pensión: 18



**Población**



**Grupos de Edad:**



**Índice de Masculinidad:** 98,5

**Índice de Dependencia Potencial:** 55,9



**Hogares**



**Cantidad de Hogares:** 2.493

**Régimen de Tenencia de la Vivienda**

Propietario de Viv. y Terreno:	1.676
Propietario de Viv. Solamente:	65
Inquilino:	372
Ocupante por Préstamo:	202
Ocupante por Sesión de Trabajo:	135
Otra Situación:	43

**Hacinamiento**

Porcentaje de Hogares con Hacinamiento: 3,6

**Servicios Sanitarios**

Inodoro con descarga de agua y desagüe a:	
* Red pública:	69,5%
* Cámara séptica y pozo ciego:	19,0%
* Pozo ciego:	9,9%
* A hoyo, excavación en la tierra:	1,5%



**Vivienda**



**Cantidad de Viviendas:** 2.248

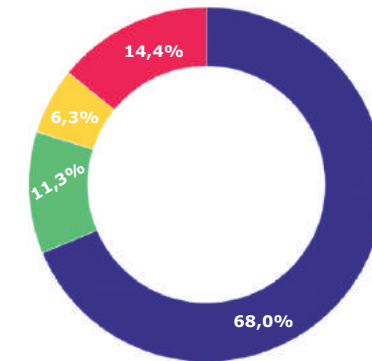
**Cantidad de Viviendas según Calidad de los Materiales:**

Calidad de Materiales I:	1.529
Calidad de Materiales II:	253
Calidad de Materiales III:	142
Calidad de Materiales IV:	324

\* La Calidad de los materiales decrece de I a IV

**Cantidad de Viviendas de Tipo Deficitario:** 123

**Porcentaje de Viviendas según Calidad de los Materiales:**



● Calidad I  
● Calidad II  
● Calidad III  
● Calidad IV

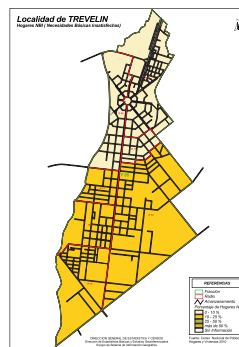
**NBI**

**Población con NBI**

Personas en hogares NBI: 1.042  
Porcentaje NBI: 13,6%

**Hogares con NBI**

Hogares con NBI: 322  
Porcentaje NBI: 12,9%



Ver Mapa

**Fuentes**

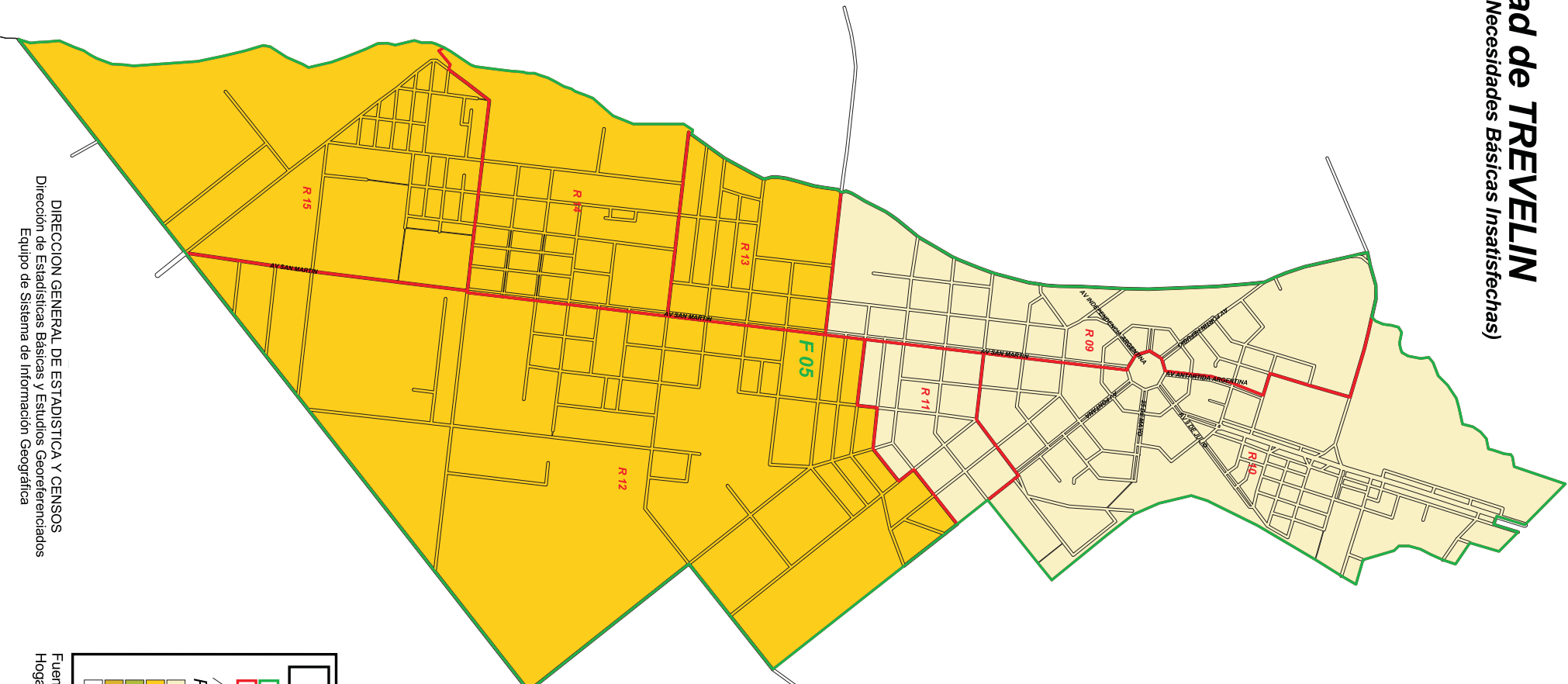
Censo Nacional de Población, Hogares y Viviendas 2010  
Ministerio de Familia y Promoción Social  
Ministerio de Turismo  
Ministerio de Salud  
Ministerio de Educación  
Secretaría de Cultura  
Subsecretaría de Servicios Públicos

**Elaboración**









Centro de Documentación y Difusión - DGEyC

# Localidad de TREVELIN

Hogares NBI ( Necesidades Básicas Insatisfechas)



### REFERENCIAS

-  Fracción
-  Radio
-  Amanzamiento
- Porcentaje de Hogares NBI**
-  0 - 10 %
-  10 - 25 %
-  25 - 50 %
-  más de 50 %
-  Sin Información

DIRECCION GENERAL DE ESTADISTICA Y CENSOS  
Dirección de Estadísticas Básicas y Estudios Georreferenciados  
Equipo de Sistema de Información Geográfica

Fuente: Censo Nacional de Población,  
Hogares y Viviendas 2010